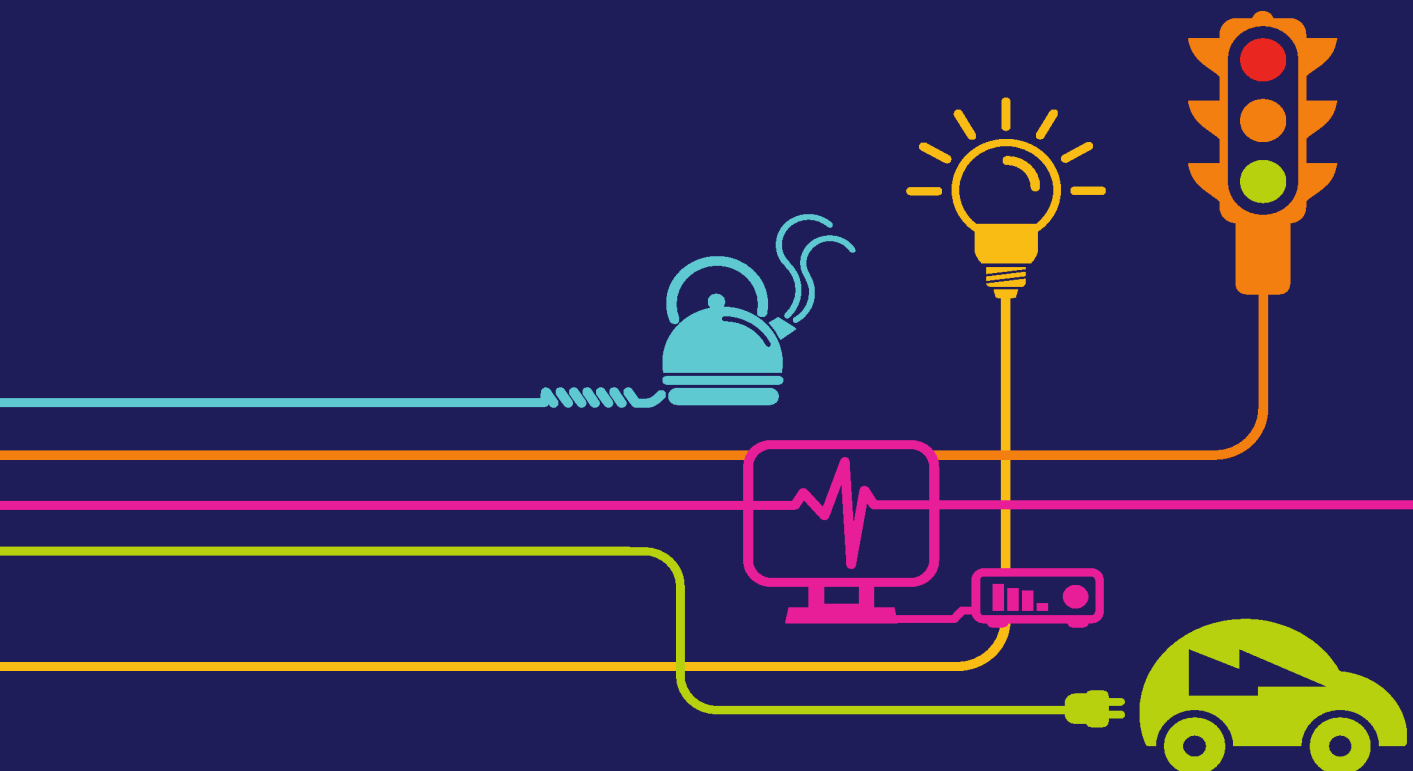


DOGFEN 8.5

# Dogfen Gyfarwyddyd Cynllunio

National Grid (Prosiect Cysylltiad Gogledd Cymru)

*Regulation 5(2)(q) of the Infrastructure Planning  
(Applications: Prescribed Forms and Procedure) Regulations 2009*





# **Prosiect Cysylltiad Gogledd Cymru**

## **Cyfrol 4**

### **8.5 Dogfen Gyfarwyddyd Cynllunio**

National Grid  
National Grid House  
Warwick Technology Park  
Gallows Hill  
Warwick  
CV34 6DA

***Mae'r dudalen hon i fod yn wag***

<b>Rheolaeth y Ddogfen</b>			
<b>Priodweddau'r Ddogfen</b>			
<b>Sefydliad</b>	National Grid		
<b>Awdur</b>	LSTC		
<b>Cymeradwywyd gan</b>	Ken Guest (National Grid)		
<b>Teitl</b>	Dogfen Gyfarwyddyd Cynllunio		
<b>Cyfeirnod y Ddogfen</b>	Dogfen 8.5		
<b>Hanes y Fersiynau</b>			
<b>Dyddiad</b>	<b>Fersiwn</b>	<b>Statws</b>	<b>Disgrifiad/Newidiadau</b>
03/09/2018	A	Terfynol	Rhifyn 1 <sup>af</sup>

***Mae'r dudalen hon i fod yn wag***

## Cynnwys

<b>1</b>	<b>Cyflwyniad</b>	<b>1</b>
<b>2</b>	<b>Cynlluniau a Ffigurau sydd ar gael</b>	<b>2</b>
2.1	Rhestr o'r Cynlluniau a'r Ffigurau sydd ar gael	2
2.2	Fformat y Cynlluniau	4
<b>3</b>	<b>Manylion y Cynlluniau</b>	<b>5</b>
3.1	Cynllun Lleoliad Cyffredinol (4.0.1)	5
3.2	Prif Gynllun Allwedd i Nodi Adran (4.0.2)	5
3.3	Cynlluniau Tir a gaiff ei effeithio (4.1)	7
3.4	Cynlluniau Tir (4.2)	7
3.5	Cynllun tir y goron a chategori arbennig (4.3)	9
3.6	Cynlluniau Gwaith (4.4)	10
3.7	Cynlluniau Mynediad a Hawliau Tramwy (4.5)	12
3.8	Cynlluniau Nodweddion Amgylcheddol Eraill (4.6)	13
3.9	Cynllun Safleoedd Statudol neu Anstatudol neu Nodweddion Cadwraeth Natur, Cynefinoedd a Dyfroedd (4.7)	14
3.10	Cynlluniau Cynefinoedd Gwarchoddedig, Cynefinoedd Pwysig neu Nodweddion Amrywiaeth Eraill (4.8)	15
3.11	Cyfrinachol: Cynefinoedd Rhywogaethau Gwarchoddedig - Cynlluniau Lleoliad Cartrefi Moch Daear (4.9)	15
3.12	Cynlluniau Safleoedd Statudol neu Anstatudol sydd â Nodweddion Amgylchedd Hanesyddol (4.10)	15
3.13	Cynlluniau ar gyfer coed a gwrychoedd a allai gael eu heffeithio (4.11)	15
3.14	Cynlluniau Gorchymyn Rheoleiddio Traffig (4.12)	17
3.15	Cynlluniau Dylunio (4.13)	17

<b>FFIGURAU</b>	
<b>Ffigur 1</b>	Y Datblygiad Arfaethedig
<b>Ffigur 2</b>	Enghraifft o Brif Gynllun
<b>Ffigur 3</b>	Enghraifft o ddull adnabod unigryw a labelu'r cynlluniau tir
<b>Ffigur 4</b>	Enghraifft o labelu lleiniau
<b>Ffigur 5</b>	Prif Gynllun Cynllun Tir y Goron a Chategori Arbennig
<b>Ffigur 6</b>	Dadansoddiad o waith arfaethedig
<b>Ffigur 7</b>	Enghraifft o labelu hawliau tramwy cyhoeddus
<b>Ffigur 8</b>	Enghraifft o goed gwahanol

<b>ATODIADAU</b>	
<b>Atodiad A</b>	Allwedd Cynllun Gorchymyn Cydsyniad Datblygu



# 1 Cyflwyniad

Yn National Grid, ein gwaith yw cysylltu pobl â'r ynni maen nhw'n ei ddefnyddio, pa un ai i ddarparu gwres a golau i'w cartrefi, neu i bweru ffatrioedd a swyddfeydd. Wrth i'r hen orsafoedd pŵer gau, mae angen cysylltu ffynonellau newydd o ynni â'n rhwydwaith, fel bod trydan yn parhau i fod ar gael ar unwaith yn ôl y galw.

Un o'r ffynonellau ynni newydd hyn yw gorsaf bŵer niwclear arfaethedig Wylfa Newydd ar Ynys Môn. Er mwyn cludo'r ynni o Wylfa Newydd ledled y Deyrnas Unedig, mae angen i National Grid ei gysylltu â'r rhwydwaith trydan foltedd uchel.

Nid yw'r rhwydwaith trydan presennol ar Ynys Môn ac yng ngogledd Gwynedd yn ddigonol i gario'r ynni y bwriedir ei gynhyrchu, felly mae angen i National Grid greu cysylltiad newydd rhwng Wylfa a Phentir yng Ngwynedd. Mae hyn yn ychwanegol at linell uwchben bresennol ar Ynys Môn. Gelwir y prosiect seilwaith newydd hwn yn Brosiect Cysylltiad Gogledd Cymru

Mae'r Datblygiad Arfaethedig yn cynnwys yr egwyddorion a ganlyn:

- Ail linell uwchben 400kV rhwng gorsaf ynni niwclear arfaethedig Wylfa Newydd ar Ynys Môn ac is-orsaf Pentir yng Ngwynedd. Byddai'n mesur tua 30km o hyd a byddai'n cael ei hadeiladu gan ddefnyddio peilonau delltwaith;
- Twunnel i gludo'r trydan o dan Afon Menai ac AHNE Ynys Môn. Byddai'r twunnel yn mesur tua 4 cilomedr ac yn cynnwys Compownd Terfyn Selio Ceblau a Thŷ Pen Twunnel ym mhob pen;
- Estyniadau i'r is-orsafoedd presennol yn Wylfa a Phentir; a
- Gwaith arall - er enghraifft, ffyrdd mynediad dros dro i gyrraedd manau adeiladu a dymchwel peilonau, gwaith priffyrdd, compowndiau adeiladu, strwythurau sgaffaldau amddiffynnol, strwythurau pontydd, safleoedd gwaith peilonau a gwaith ategol.

I esbonio ein Datblygiad Arfaethedig, rydym wedi paratoi cyfres o ddogfennau, sy'n cynnwys mapiau a chynlluniau.

Mae'r llyfryn hwn yn rhoi rhagor o fanylion penodol am y cynlluniau sydd ar gael (**Dogfennau 4.0.1 i 4.13**) ac mae'n rhoi arweiniad ar yr hyn a ddangosir ar bob cynllun. Mae'r ddogfen hon ar gael yn Saesneg hefyd (**Dogfen 4.14**).

## 2 Cynlluniau a Ffigurau sydd ar gael

### 2.1 RHESTR O'R CYNLLUNIAU A'R FFIGURAU SYDD AR GAEL

Rydym wedi cyflwyno nifer o gynlluniau i ategu ein cais am ganiatâd, sydd i'w cael yng Nghyfrol 4 ein dogfennau cais (**Dogfennau 4.0.1 i 4.13**). Yn ychwanegol at y cynlluniau a'r darluniau hyn, rydym wedi cynhyrchu cyfres o gynlluniau, y cyfeirir atyn nhw fel ffigurau sy'n rhan o'r Datganiad Amgylcheddol (**Dogfennau 5.1 i 5.21**) sy'n rhoi gwybodaeth bellach am ein cais wrth eu darllen gyda'r Datganiad Amgylcheddol.

Er bod y cynlluniau'n dangos sawl agwedd ar y Datblygiad Arfaethedig, nid ydyn nhw'n egluro'r rhesymeg dros y dyluniad. Gellir dod o hyd i hyn yn Adroddiad Dylunio National Grid (**Dogfen 7.17**) a gyhoeddwyd law yn llaw â'r cais. Fel rhan o'r cais, caiff asesiad o'r effeithiau amgylcheddol posibl y gallai'r prosiect eu cael eu disgrifio yn y Datganiad Amgylcheddol (**Dogfennau 5.1 i 5.21**) ac fe'u crynhoir yn y Crynodeb Annhechnegol (**Dogfen 5.0**) a ddaw i'w ganlyn.

Y cynlluniau a gyhoeddwyd i ategu ein cais yw:

**4.0.1 Cynllun Lleoliad Cyffredinol** - y llwybr arfaethedig cyfan o Wylfa i Bentir.

**4.0.2 Prif Gynllun Allweddol** - mae hwn yn dangos yr adrannau daearyddol a fydd yn eich helpu i wybod pa gynllun rydych chi eisiau ei weld.

**4.1 Cynlluniau Tir yr effeithir arno** - yn dangos ffiniau'r holl dir a gaiff ei effeithio, lle mae National Grid yn bwriadu adeiladu'r cysylltiad.

**4.2 Cynlluniau Tir** - yn dangos y ffin lle mae National Grid yn bwriadu adeiladu'r cysylltiad a'r pwerau neu'r hawliau sydd i'w harfer dros y tir.

**4.3 Cynlluniau Tir Categori Arbennig a Chynlluniau Tir y Goron** - yn dangos y ffin lle mae National Grid yn bwriadu adeiladu'r cysylltiad ac unrhyw dir categori arbennig, fel tir comin, Tir y Goron neu dir sy'n eiddo i gyrff arbennig fel yr Ymddiriedolaeth Genedlaethol. Nid oes gan bob rhan o'r llwybr arfaethedig gynlluniau Tir Categori Arbennig a Thir y Goron.

**4.4 Cynlluniau Gwaith** - yn dangos terfynau arfaethedig Gorchymyn Cydsyniad Datblygu National Grid, llwybr y datblygiad ym mhob adran a'r pellter y naill ochr a'r llall i'r llwybr arfaethedig lle gellir gwneud gwaith, a elwir yn 'Derfynau Gwyro'.

**4.5 Cynlluniau Mynediad a Hawliau Tramwy** - yn dangos unrhyw newid arfaethedig i ffyrdd cyhoeddus, llwybrau troed, llwybrau ceffylau a hawliau mordwyo a mynediad at y rhain.

**4.6 Cynlluniau Nodweddion Amgylcheddol Eraill:** yn dangos ardaloedd eraill o bwysigrwydd amgylcheddol penodol yng nghyffiniau ein cynigion.

**4.7 Cynlluniau Safleoedd Statudol neu Anstatudol neu Nodweddion Cadwraeth Naturiol, Cynefinoedd a Dyfroedd** - yn dangos lleoliadau sydd o bwysigrwydd amgylcheddol penodol, gan gynnwys ardaloedd sy'n bwysig o ran diogelu natur neu sy'n gynefinoedd a ddiogelir.

**4.8 Cynlluniau Cynefinoedd Gwarchoddedig, Cynefinoedd Pwysig neu Nodweddion Amrywiaeth Eraill** - yn dangos lleoliad cynefinoedd rhywogaethau gwarchoddedig.

**4.9 Cyfrinachol: Cynlluniau Cynefinoedd Rhywogaethau a Warchodir - Lleoliad Cartrefi Moch Daear** - yn dangos lleoliad rhywogaethau a warchodir a chartrefi moch daear. Oherwydd statws cyfreithiol rhywogaethau a warchodir a chartrefi moch daear, ni fydd y cynlluniau hyn ar gael i'r cyhoedd.

**4.10 Safleoedd neu Nodweddion Statudol neu Anstatudol y Cynlluniau Amgylchedd Hanesyddol** - yn dangos lleoliadau safleoedd archeolegol, henebion cofrestredig, adeiladau hanesyddol ac agweddau hanesyddol eraill ar y dirwedd.

**4.11 Cynlluniau Coed a Gwrychoedd a gaiff eu heffeithio o bosibl** - yn dangos coed a gwrychoedd y gallai National Grid effeithio arnyn nhw wrth adeiladu'r cysylltiad arfaethedig.

**4.12 Cynlluniau Gorchymyn Rheoleiddio Traffig** - yn dangos y mesurau rheoli traffig arfaethedig y byddai National Grid yn eu gweithredu wrth adeiladu'r cysylltiad arfaethedig.

**4.13 Cynlluniau Dylunio** - yn rhoi manylion am faint ac uchder y seilwaith newydd arfaethedig, gan gynnwys llinellau uwchben, is-orsaf a chompowndiau terfyn selio ceblau.

## 2.2 FFORMAT Y CYNLLUNIAU

Rhennir yr holl gynlluniau ategol yn adrannau, fel y gallwch chi nodi pa rannau o'n gwaith sy'n berthnasol i'r ardal sydd o ddiddordeb i chi, ac eithrio'r Cynlluniau Dylunio (**Dogfen 4.13**), sy'n dangos manylion cyffredinol yn ymwneud â'r llwybr arfaethedig. Mae allwedd ynghlwm wrth bob set o gynlluniau i'ch helpu i'w dehongli. Darperir yr allweddau ar gyfer yr holl gynlluniau hyn yn **Atodiad A** ar ddiwedd y ddogfen hon.

Rhennir y prosiect yn chwe phrif adran rhwng Is-orsafoedd Wylfa a Phentir (Adrannau A - F). Ar hyn o bryd mae Adrannau C a D yn cynnwys dau ddewis ar gyfer aliniad y llwybr. Fe welwch bod ein cynlluniau wedi eu rhannu i'r adrannau a ganlyn:

- Adran A: Wylfa i Rosgoch;
- Adran B: Rhosgoch i Landyfrydog;
- Adran C (Dewis A a Dewis B): Llandyfrydog i'r B5110 i'r gogledd o Dalwrn;
- Adran D (Dewis A a Dewis B): B5110 i'r gogledd o Dalwrn i Ceint;
- Adran E: Ceint i Afon Braint; ac
- Adran F: Afon Braint i Bentir.

## 3 Manylion y Cynlluniau

Mae'r adran hon yn rhoi manylion am yr hyn y mae'r gwahanol gynlluniau a darluniau yn eu dangos. Er mwyn ei gwneud hi'n haws i ddeall y cynlluniau, mae'r lliwiau a'r symbolau a ddefnyddir ar gyfer y peilonau a'r llinellau uwchben yn gyson drwy gyfres y cynlluniau.

Ac eithrio'r Darluniau Dylunio (**Dogfen 4.13**), mae gan bob cyfres o gynlluniau Gynllun Allweddol penodol i'r adran ar y dechrau hefyd, sy'n dangos sut y rhannwyd yr adran benodol ymhellach i nifer o daflenni gwahanol i roi rhagor o fanylion am y Datblygiad arfaethedig (**Ffigur 2**).

### 3.1 CYNLLUN LLEOLIAD CYFFREDINOL (4.0.1)

Mae'r cynllun hwn yn dangos y lleoliad a golwg lefel uchel iawn o'r Datblygiad Arfaethedig. Mae'r cynllun yn dadelfennu'r gwaith yn waith adeiladu o'r newydd, gwaith addasu i'r llinell uwchben bresennol rhwng Wylfa a Phentir, ac mae'n nodi'r llinell uwchben bresennol na fydd yn cael ei heffeithio fel rhan o'n cynigion.

Mae'r cynllun hefyd yn dangos ardal llwybr y twnnel, lle bydd twnnel newydd o dan y Fenai yn cael ei adeiladu.

Mae mewnosodiad ar y cynllun yn dangos y ddau ddewis rydym yn gwneud cais amdany'n nhw, ond dim ond yr ardal lle mae'r dewisiadau'n wahanol iawn i'w gilydd sy'n cael eu dangos. Mae gwahaniaethau bach hefyd rhwng y ddau ddewis nad ydyn nhw wedi eu manylu yn y mewnosodiad hwn, a gellir eu gweld ar gynlluniau'r adrannau unigol ar gyfer adrannau C a D.

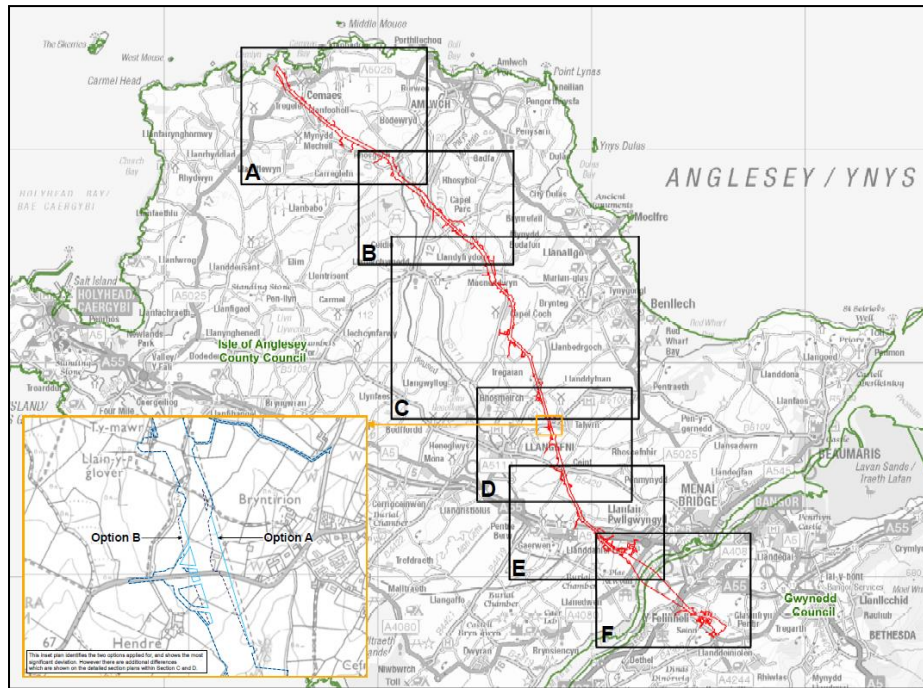
### 3.2 PRIF GYNLLUN ALLWEDD I NODI ADRAN (4.0.2)

Mae'r cynlluniau hyn yn helpu i roi cyfarwyddyd i chi a'ch galluogi i ddod o hyd i ardal neu adran ar hyd y Datblygiad Arfaethedig sydd o ddiddordeb i chi yn gyflym. Mae'r cynllun hwn yn dangos terfynau'r Gorchymyn, sy'n diffinio'r ardal lle bydd y Datblygiad Arfaethedig yn cael ei adeiladu, gan gynnwys yr holl dir a allai fod yn ofynnol ei sicrhau i gyflawni'r prosiect (**Ffigur 1**). Mae ein holl weithgareddau i adeiladu, cynnal a gweithredu'r cysylltiad newydd wedi eu cynnwys o fewn Terfynau'r Gorchymyn.

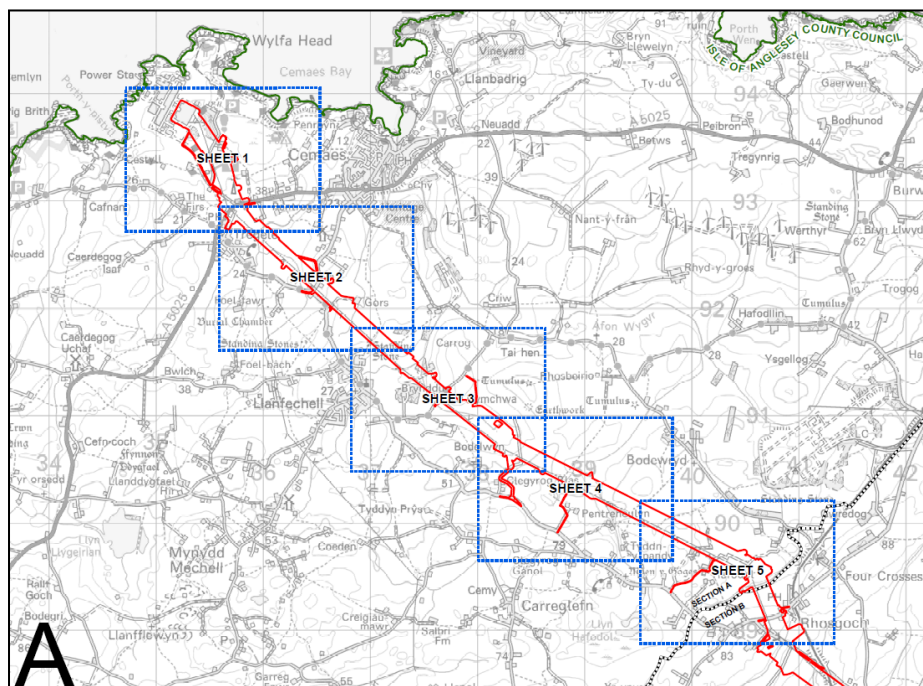
Mae'r cynllun hwn hefyd yn dangos chwe rhan ein prosiect. Dyma'r adrannau yr ydym wedi eu llunio ar gyfer ein cynlluniau, sy'n gyson ar draws cyfres y cynlluniau, ac eithrio'r Cynlluniau Dylunio (**Dogfen 4.13**).

Mae mewnosodiad ar y cynllun yn dangos y ddau ddewis rydym yn gwneud cais amdany'n nhw, ond dim ond yr ardal lle mae'r dewisiadau'n wahanol iawn i'w gilydd sy'n cael eu dangos. Mae gwahaniaethau bach hefyd rhwng y ddau ddewis nad ydyn nhw wedi eu manylu yn y mewnosodiad hwn. Fodd bynnag, gellir gweld y rhain ar gynlluniau'r adrannau unigol ar gyfer adrannau C a D.

**Ffigur 1: Y Datblygiad Arfaethedig**



**Ffigur 2: Enghraifft o Brif Gynllun**





### 3.3 CYNLLUNIAU TIR A GAIFF EI EFFEITHIO (4.1)

Mae'r cynlluniau hyn yn dangos terfynau'r Gorchymyn, sy'n diffinio'r ardal lle gellid adeiladu'r Datblygiad Arfaethedig, gan gynnwys yr holl dir y gellid bod ei angen i gyflawni'r prosiect. Dangosir terfynau'r Gorchymyn ar bob un o'r cynlluniau, ac eithrio'r Cynlluniau Dylunio (**Dogfen 4.13**).

### 3.4 CYNLLUNIAU TIR (4.2)

Mae'r cynlluniau hyn yn dangos y mathau o bwerau tir statudol rydym yn bwriadu eu ceisio ar gyfer y tir o fewn Terfynau'r Gorchymyn. Rhennir y bwerau tir hyn yn leiniau tir a rhoddir rhif plot unigryw ar eu cyfer, y gellir ei ganfod yn y Llyfr Gorchwyl (**Dogfen 3.3**). Mae chwe dosbarth gwahanol o bwerau tir yn ein cais, wedi eu rhannu'n ddau gategori:

#### Y Pŵer i Gaffael Buddiannau, Creu a Chaffael Hawliau a Phennu Cyfyngiadau

- Dosbarth 1: Caffael Tir yn Orfodol - Mae hyn yn golygu caffael holl fuddiannau a hawliau'r tir. Dyma lle bydd National Grid yn prynu'r tir - er enghraifft, lle byddwn yn adeiladu adeiladau parhaol, fel yn y Tai Pen Twnnel a'r estyniad i is-orsaf Pentir;
- Dosbarth 2: Caffael Gorfodol Tir mwy na 9 metr o dan y wyneb yn unig - Mae hyn yn golygu caffael buddiant mewn strata o'r isbridd / tir o dan lefel y tir. Mae hyn yn berthnasol i ran twnnel y prosiect lle mae angen i National Grid gael buddiant tir sy'n fwy na 9 metr o dan yr wyneb er mwyn i ni adeiladu ein twnnel. Mae'r buddiant yn ein galluogi i weithredu a chynnal prif elfen twnnel y Datblygiad Arfaethedig. Bydd faint o dir sydd ei angen arnom ar ôl i ni adeiladu'r twnnel yn llai na'r hyn a ddangosir ar hyn o bryd. Y rheswm am hyn yw na fyddwn yn gwybod yn union pa dir sydd ei angen arnom nes byddwn yn dechrau ei adeiladu. Mae'r Datganiad Rhesymau a Darluniau Dylunio yn rhoi rhagor o fanylion am hyn;
- Dosbarth 3: Caffael Hawliau Gorfodol ar gyfer y Datblygiad Awdurdodedig - Mae hyn yn golygu caffael hawliau ar wyneb y tir. Mae hyn yn berthnasol i'r rhannau o'r prosiect sydd uwchben y ddaear, fel adrannau'r llinell uwchben newydd. Bwriad yr hawliau hyn yw ein galluogi i adeiladu, gweithredu a chynnal y Datblygiad Arfaethedig;
- Dosbarth 4: Caffael Gorfodol Hawliau Mynediad - Mae hyn yn golygu caffael hawliau ar wyneb y tir ar gyfer mynediad. Mae'r hawliau hyn fel y gallwn fynd at ein prosiect i'n galluogi i adeiladu, gweithredu a chynnal y Datblygiad Arfaethedig;

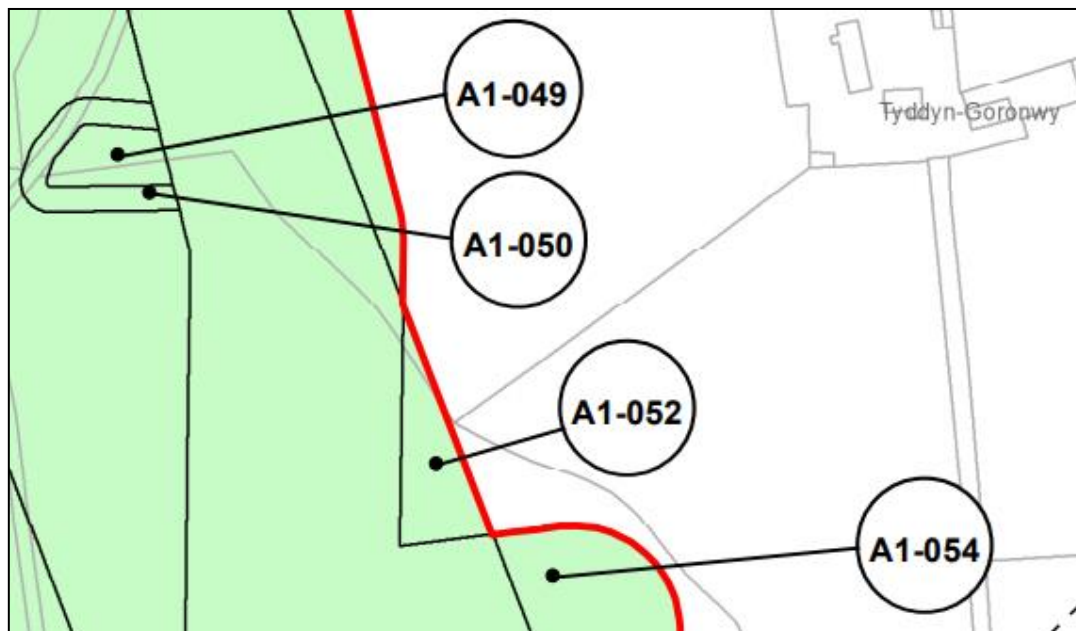
#### Defnydd dros dro o dir

- Dosbarth 5: Defnydd Dros Dro ar gyfer Adeiladu, Lliniaru, Cynnal a Chadw a Datgymalu - Mae hyn yn golygu caffael hawliau dros dro ar wyneb y tir. Mae'r hawliau hyn fel y gallwn ni adeiladu a chynnal y Datblygiad Arfaethedig. Dim ond dros dro y byddwn ni'n defnyddio'r ardaloedd hyn o dir; a
- Dosbarth 6: Defnydd Dros Dro ar gyfer Mynediad - Mae hyn yn golygu defnyddio hawliau dros dro ar wyneb y tir ar gyfer mynediad dros dro. Mae'r

rhain fel y gallwn gael mynediad dros dro at y Datblygiad Arfaethedig, a dim ond dros dro y byddwn ni'n defnyddio'r ardal o dir.

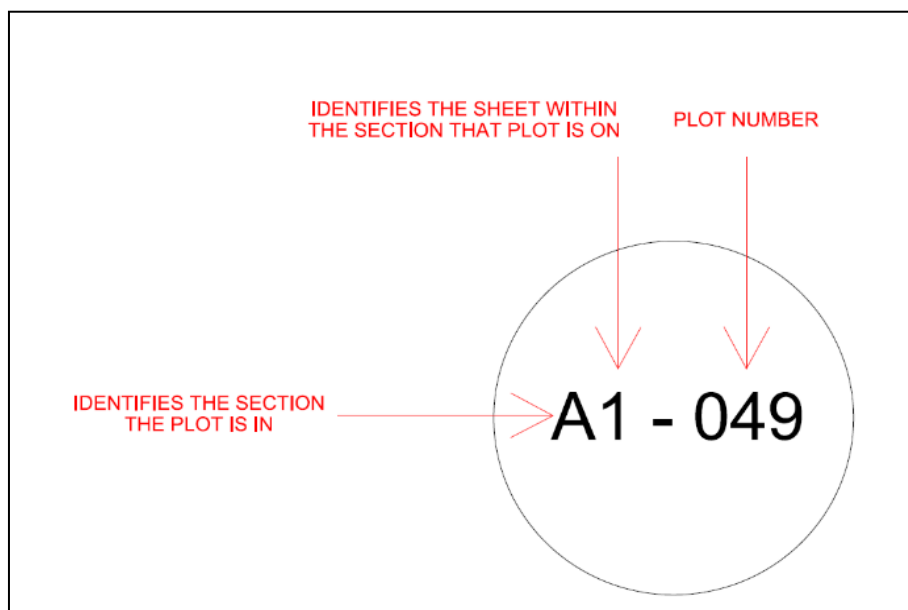
Ar y cynlluniau tir, rhoddir cyfeirnod unigryw i bob un o'r lleiniau tir unigol ac maen nhw wedi cael eu labelu, fel y dangosir yn **Ffigur 3**.

**Ffigur 3: Enghraifft o ddull adnabod unigryw a labelu'r cynlluniau tir**



Mae'r rhifau lleiniau hyn - er enghraifft, A1-049, yn cyfeirio at yr adran a'r dudalen lle dangosir y llain. Er enghraifft, mae'r llythyren (A) yn cyfeirio at adran y llain o dir, mae'r rhif sy'n dilyn y llythyren (1) yn nodi ar ba ddalen yn yr adran honno y mae'r llain, a'r rhif ar ôl y cysylltnod yw rhif y llain ar y daflen honno. Mae'r wybodaeth hon yn cael ei hegluro yn **Ffigur 4**.

**Ffigur 4: Enghraifft o labelu lleiniau**





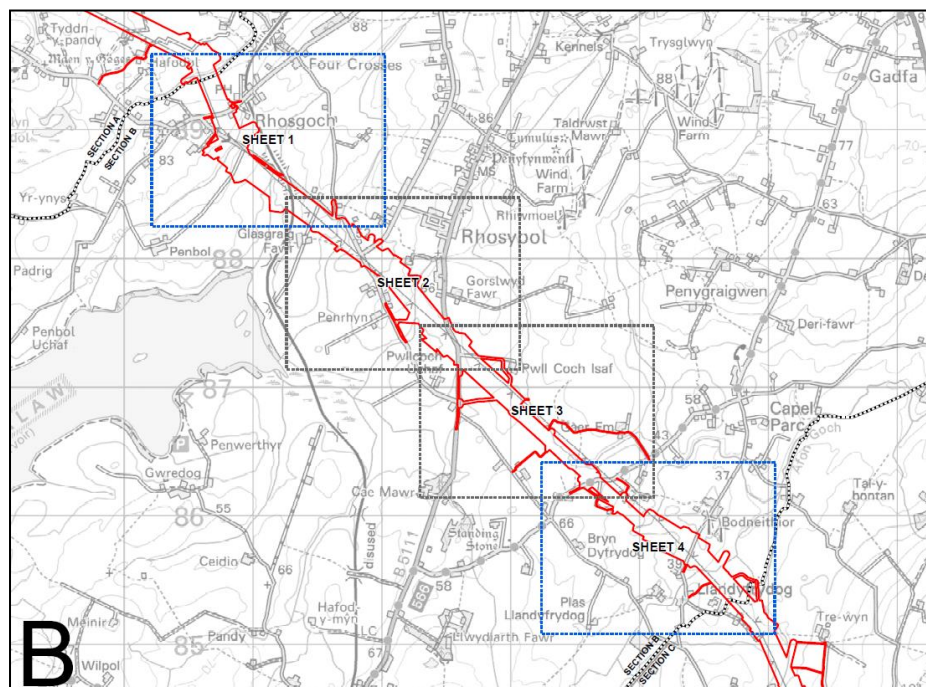
### 3.5 CYNLLUN TIR Y GORON A CHATEGORI ARBENNIG (4.3)

Mae'r cynlluniau hyn yn dangos unrhyw dir a ddiffinnir fel Tir y Goron neu Dir Categori Arbennig. Mae'r tir wedi ei rannu i'r un lleiniau a ddangosir ar y Cynlluniau Tir, a defnyddir yr un rhifau fel y dangoswyd yn **Ffigur 4**. Dim ond y lleiniau sy'n Dir y Goron neu'n Dir Categori Arbennig sy'n cael eu dangos. Mae'r Cynlluniau Allweddol ar gyfer y cynlluniau hyn ychydig yn wahanol gan mai dim ond taflenni sydd â thiroedd sy'n cael eu heffeithio sy'n cael eu hamlygu, gyda thafleuni heb Dir Categori Arbennig wedi eu lliwio'n llwyd (**Ffigur 5**) gan nad yw'r rhain yn cael eu darparu gyda'r set o gynlluniau.

Gellir crynhoi'r ddau fath o dir fel a ganlyn:

- Tir y Goron yw tir â budd y Goron neu fudd Dugaeth, ac mae'n cynnwys buddiannau sy'n perthyn i un o Adrannau'r Llywodraeth; a
- Diffinnir Tir Categori Arbennig fel y tir a nodwyd fel rhan o dir comin, tir agored, tir yr Ymddiriedolaeth Genedlaethol, neu randir gardd maes neu danwydd.

**Ffigur 5: Prif Gynllun Cynllun Tir y Goron a Chategori Arbennig**



### 3.6 CYNLLUNIAU GWAITH (4.4)

Mae'r cynlluniau hyn yn dangos agweddau parhaol y Datblygiad Arfaethedig a ddisgrifir yn Atodlen 1 yn ein Gorchymyn Cydsyniad Datblygu Drafft (**Dogfen 2.1**). Mae'r cynlluniau'n dangos llinellau canol alinio arfaethedig y gwaith llinellol sy'n ffurfio ein cais (Rhifau Gwaith (2-7, 8g, 9 a 10), ynghyd â lleoliadau dangosol peilonau ar gyfer y llinell uwchben. O ran y gwaith llinellol parhaol (y llinell uwchben a'r prif dwanel (gan gynnwys ceblau), a fydd yn ddarostyngedig i'r Terfynau Gwyo, dangosir llinellau cychwyn a therfynu er dibenion adnabod yn unig, ac maen nhw'n ymwneud â phrif elfennau'r gwaith yn unig. Dangosir yr ardaloedd lle gellir lleoli Tai Pen Twanel a Therfynau Selio Ceblau a gwaith ar Is-orsafoddedd ar y cynllun hefyd, yn ogystal ag ardaloedd y compowndiau adeiladu.

Mae'r cynlluniau hefyd yn dangos y Terfynau Gwyo rydym yn gwneud cais amdany'n nhw, sy'n rhoi rhywfaint o hyblygrwydd i ni yn ein dyluniad mewn perthynas â'r gwaith llinellol. Rydym wedi cymryd ymagwedd safonol at y Terfynau Gwyo ar y rhan fwyaf o'r llwybr, ond mae rhai manau ar hyd y llwybr lle gall cyfyngiadau lleol olygu ein bod ni wedi gorfod eu cyfyngu. Cewch ragor o wybodaeth am y Terfynau Gwyo drwy edrych ar Gynllun Dylunio DCO\_DE/PS/10\_03 yn **Nogfen 4.13**.

Oherwydd y ffordd y mae ein llinell uwchben arfaethedig yn rhyngweithio â'r llinell uwchben bresennol, sy'n rhedeg o Wylfa i Bentir, rydym wedi rhannu'r gwaith ar gyfer adrannau'r llinell uwchben i'r categorïau a ganlyn:

- Llinell Uwchben Newydd - sef adrannau o linell uwchben sy'n gyfan gwbl newydd;
- Addasu'r Llinell Uwchben Bresennol - sef adrannau o'r llinell uwchben bresennol sydd i'w haddasu naill ai gyda gwifrau daearu newydd, dargludyddion neu sylfeini diwygiedig;
- Llinell Uwchben Bresennol i'w thynnu oddi yno - sef rhannau o'r llinell uwchben bresennol y byddwn yn cael gwared â nhw; a
- Llinell Uwchben Bresennol nad yw'n cael ei heffeithio - sef rhannau o'r llinell uwchben bresennol na fydd ein prosiect yn effeithio arny'n nhw.

Rydym hefyd wedi rhannu'r peilonau yn bedwar categori:

- Newydd;
- Presennol i'w haddasu;
- Presennol i'w tynnu oddi yno; a'r rhai
- Presennol nad ydyn nhw'n cael eu heffeithio.

Mae rhai peilonau ar ein cynlluniau wedi eu dangos fel rhai 'nad ydyn nhw'n cael eu heffeithio', ond mae'r llinell uwchben yn cael ei chategoreiddio fel un 'bresennol i'w

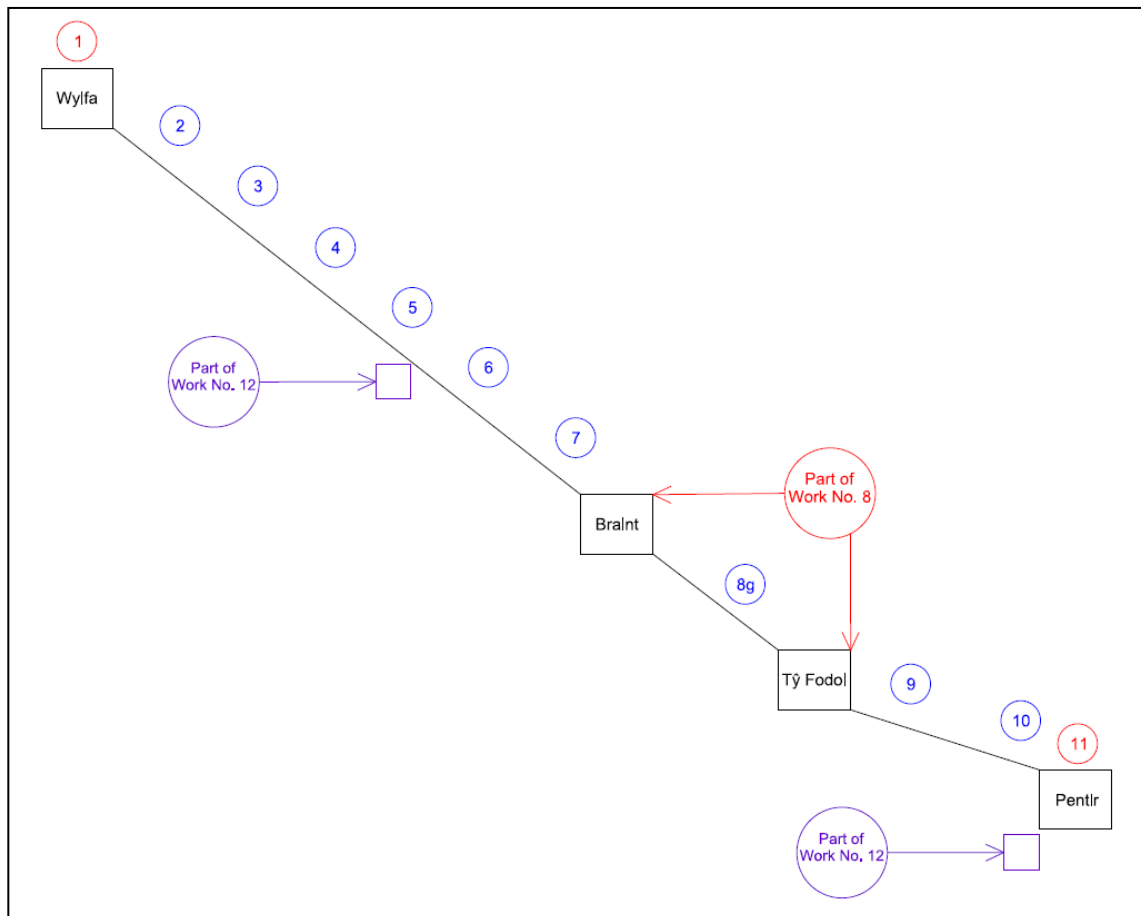
haddasu', sy'n nodi y bydd y wifren ddaearu yn cael ei newid, ond na fydd unrhyw newid i'r peilon.

Mae'r peilonau wedi eu rhifo'n unigol, e.e. 4AP001. 4AP002, ac mae'r rhifau hyn yn cyd-fynd â'r rhifau a ddefnyddiwyd gennym drwy ein hymgyngoriadau amrywiol ac yn ein deunydd ymgynghori. Mewn rhai lleoliadau, mae rhai rhifau peilonau'n absennol, fel 4ZA011. Mae hyn oherwydd bod y dyluniad wedi cael ei optimeiddio drwy waith dylunio pellach a newidiadau yn yr ymgynghoriad, a arweiniodd at dynnu rhai peilonau mewn rhai ardaloedd.

Yn ogystal, dangosir ardaloedd wedi eu cysgodi sy'n cael eu galw'n Waith nad yw'n Llinellol ar y cynlluniau hyn. Mae'r ardaloedd hyn yn cyfeirio at ardaloedd ar hyd ein prosiect nad ydyn nhw'n llinellol eu natur fel y Llinell Uwchben neu'r prif dwnnel. Mae'r ardaloedd Gwaith nad yw'n Llinellol yn cwmpasu egwyddorion sylfaenol pob estyniad ac addasiad i Is-orsafoedd a'r ddau Dŷ Pen Twannel a Therfynau Selio Ceblau (gan gynnwys y llwybrau mynediad parhaol) (Rhifau Gwaith (1,8 (ac eithrio 8g), 11 a 12)).

Mae'r Cynlluniau Gwaith yn dangos pecynnau gwaith ein prosiect, a ddisgrifir yn Atodlen 1 y Gorchymyn Cydsyniad Datblygu drafft (**Dogfen 2.1**). Mae 12 pecyn gwaith yn rhan o'r prosiect hwn, wedi eu rhifo o 1 i 12, a dangosir y rhain yn **Ffigur 6**. Mae'r rhifau coch yn cyfeirio at waith parhaol nad yw'n llinellol, gan gynnwys Is-orsafoedd a Thai Pen Twannel, y rhifau glas yn cyfeirio at waith parhaol llinellol, gan gynnwys y llinellau uwchben a'r prif dwnnel, ac mae'r rhifau porffor yn cyfeirio at waith dros dro, fel y compowndiau adeiladu. Nodir y Rhifau Gwaith hyn ar ein Cynlluniau Gwaith ar ffurf llinellau toredig sy'n cyd-fynd ag Atodlen 1 y Gorchymyn Cydsyniad Datblygu drafft. Am ragor o fanylion ac eglurhad, dylid edrych ar y Cynlluniau Gwaith gyda'r canllaw hwn a'r darluniau eraill, gan gynnwys y darluniau dylunio.

**Ffigur 6: Dadansoddiad o waith arfaethedig**



### 3.7 CYNLLUNIAU MYNEDIAD A HAWLIAU TRAMWY (4.5)

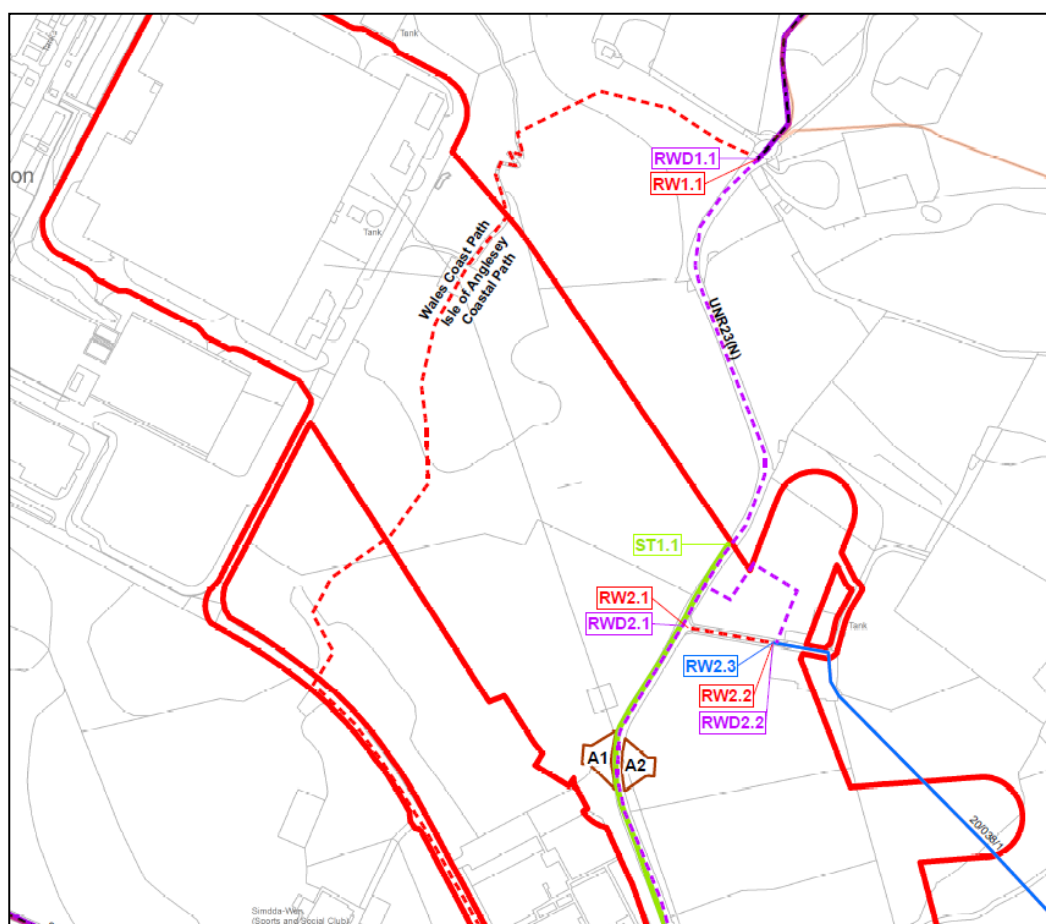
Mae'r cynlluniau hyn yn dangos y pwyntiau mynediad newydd neu'r rhai sydd wedi eu newid oddi ar y briffordd gyhoeddus sydd eu hangen i adeiladu, gweithredu neu gynnal y Datblygiad Arfaethedig. Ym mhob un o'r pwyntiau a ddangosir, bydd angen i ni sicrhau bod ein cyfarpar a'n cerbydau yn gallu mynd a dod yn ddiogel wrth gysylltu â'r briffordd gyhoeddus. Yn y lle cyntaf, byddai'r mynedfeydd yn rhai dros dro, ond bydd angen i rai fod yn barhaol.

Mae pob un o'r pwyntiau mynediad newydd neu wedi eu haddasu hyn wedi cael rhif unigryw. Mae'r rhifau hyn yn y fformat a ganlyn, A1, A2, A3 ... B1, B2, B3. Mae'r llythyren yn cyfeirio at yr adran lle mae'r pwynt mynediad, a rhoddir rhif i bob un o'r pwyntiau mynediad ym mhob adran.

Mae'r cynlluniau hyn yn dangos yr Hawliau Tramwy Cyhoeddus sy'n cael eu heffeithio gan y Datblygiad Arfaethedig a'r math o reolaeth rydym yn ei gynnig ar gyfer yr Hawliau Tramwy Cyhoeddus hynny sy'n cael eu heffeithio.

Mae pob un o'r mathau rheoli hyn wedi eu dynodi â lliw arbennig a phwyntiau cyfeirio ar y cychwyn a'r diwedd, neu lle mae un rheolaeth Hawliau Tramwy Cyhoeddus yn cwrdd ag un arall (**Ffigur 7**). Mae'r pwyntiau cyfeirio hyn yn cysylltu ag Atodlenni 7 ac 8 o'n Gorchymyn Cydsyniad Datblygu drafft (**Dogfen 2.1**), sy'n helpu i nodi pa fath o reolaeth sy'n digwydd a'i leoliad. Er enghraifft, yn **Ffigur 7**, mae mynediad ar hyd Hawliau Tramwy Cyhoeddus 20/038/1 (glas) yn cael ei rwystro dros dro rhwng labeli coch RW2.1 a RW2.2, ac mae'n cael ei ddargyfeirio rhwng labeli porffor RWD2.1 a RWD2.2. Mae'r labeli wedi eu lleoli i'r gogledd a'r de yn y lle cyntaf, a lle nad oes modd gwneud hynny, i'r dwyrain a'r gorllewin.

**Ffigur 7: Enghraifft o labelu hawliau tramwy cyhoeddus**



Mae'r rhain hefyd yn dangos rhannau o'r ffordd / stryd lle bydd angen gosod rhwystrau dros dro wrth i ni ymgymryd â rhannau o'n gwaith. Rydym wedi cynnwys cynlluniau allweddol sy'n dangos y dargyfeiriadau dros dro rydym yn bwriadu eu rhoi ar waith tra bydd y ffordd hyn yn cael eu rhwystro. Mae'r dargyfeiriadau ffordd dros dro wedi eu labelu yn yr un modd â'r Hawliau Tramwy Cyhoeddus.

### 3.8 CYNLLUNIAU NODWEDDION AMGYLCHEDDOL ERAILL (4.6)

Mae'r cynlluniau hyn yn dangos safleoedd o bwysigrwydd daearegol neu dirweddol yn unol â Rheoliad 5(2)(l)(i). Mae'r cynlluniau hyn yn dangos lleoliad Ardaloedd o Harddwch Naturiol Eithriadol (AHNE) Ynys Môn, Ardaloedd Tirwedd Arbennig (fel

y'u diffinnir gan fersiwn cyfansawdd Cynllun Datblygu Lleol ar y Cyd Ynys Môn a Gwynedd), Llwybr Arfordirol Cymru ac Ynys Môn, golygfannau a hyrwyddir a lleoliad y Geoparc (GeoMôn). Cyflwynir asesiad o'r effeithiau ar AHNE Ynys Môn, Ardaloedd Tirwedd Arbennig a golygfannau a hyrwyddir a achosir gan y Datblygiad Arfaethedig yn y Datganiad Amgylcheddol, Pennod 7 (**Dogfen 5.7**). Mae asesiad o'r effeithiau ar Lwybrau Arfordirol Cymru ac Ynys Môn a achosir gan y Datblygiad Arfaethedig yn cael ei gyflwyno yn y Datganiad Amgylcheddol, Pennod 8 - Asesiad Gweledol (**Dogfen 5.8**), Pennod 15 - Sŵn Adeiladu (**Dogfen 5.15**), Pennod 16 - Sŵn Gweithredol (**Dogfen 5.16**), Pennod 17 - Elfennau economaidd-gymdeithasol (**Dogfen 5.17**) a Phennod 19 - Effeithiau yn ystod y Prosiect (**Dogfen 5.19**).

### 3.9 CYNLLUN SAFLEOEDD STATUDOL NEU ANSTATUDOL NEU NODWEDDION CADWRAETH NATUR, CYNEFINOEDD A DYFROEDD (4.7)

Mae'r cynlluniau yn dangos:

- Safleoedd Ramsar, Ardaloedd Cadwraeth Arbennig, Ardaloedd Gwarchodaeth Arbennig, ac Ardaloedd Cadwraeth Arbennig posibl ac Ardaloedd Gwarchodaeth Arbennig posibl,
- Safleoedd o Ddiddordeb Gwyddonol Arbennig (SoDdGA),
- Gwarchodfa Natur Genedlaethol a Safleoedd Bywyd Gwyllt Lleol yn unol â Rheoliad 5(2)(I)(i)<sup>1</sup>;
- Coetiroedd Hynafol a Gorchmynion Diogelu Coed yn unol â Rheoliad 5(2)(I)(ii)<sup>2</sup>; a
- Cyfarwyddeb Fframwaith Dŵr Afonydd, Dalgylchoedd y Gyfarwyddeb, Dyfroedd Trosiannol y Gyfarwyddeb a Dyfroedd Arfordirol y Gyfarwyddeb yn unol â Rheoliad 5(2)(I)(iii)<sup>3</sup>.

Cyflwynir asesiad o'r effeithiau ar Safleoedd Ramsar, Ardaloedd Cadwraeth Arbennig, Ardaloedd Gwarchodaeth Arbennig, ac Ardaloedd Cadwraeth Arbennig posibl ac Ardaloedd Gwarchodaeth Arbennig posibl a achosir gan y Datblygiad Arfaethedig yn yr Adroddiad Dim Effeithiau Sylweddol (**Dogfen 5.23**) a Phennod 9 y Datganiad Amgylcheddol - Ecoleg a Chadwraeth Natur (**Dogfen 5.9**).

Cyflwynir asesiad o'r effeithiau ar y Gwarchodfeydd Natur Cenedlaethol, y Safleoedd o Ddiddordeb Gwyddonol Arbennig a'r Safleoedd Bywyd Gwyllt Lleol a

---

<sup>1</sup> Rheoliadau Cynllunio Seilwaith (Ceisiadau: Ffurflenni a Gweithdrefn Ragnodedig) 2009

<sup>2</sup> Rheoliadau Cynllunio Seilwaith (Ceisiadau: Ffurflenni a Gweithdrefn Ragnodedig) 2009

<sup>3</sup> Rheoliadau Cynllunio Seilwaith (Ceisiadau: Ffurflenni a Gweithdrefn Ragnodedig) 2009



achosir gan y Datblygiad Arfaethedig ym Mhennod 9 y Datganiad Amgylcheddol - Ecoleg a Chadwraeth Natur (**Dogfen 5.9**).

Cyflwynir asesiad o'r effeithiau ar Goetiroedd Hynafol a Gorchmynion Cadwraeth Coed a achosir gan y Datblygiad Arfaethedig ym Mhennod 7 y Datganiad Amgylcheddol - Tirwedd (**Dogfen 5.7**) a Phennod 9 - Ecoleg a Chadwraeth Natur (**Dogfen 5.9**). Cyflwynir asesiad o'r effeithiau ar afonydd a dyfrffyrdd y Gyfarwyddeb Fframwaith Dŵr a achosir gan y Datblygiad Arfaethedig yn **Nogfen 5.12.2.5** - yr Asesiad o'r Gyfarwyddeb Fframwaith Dŵr.

### **3.10 CYNLLUNIAU CYNEFINOEDD GWARCHODEDIG, CYNEFINOEDD PWYSIG NEU NODWEDDION AMRYWIAETH ERAILL (4.8)**

Mae'r cynlluniau hyn yn dangos Cynefinoedd Cam 1 a lleoliadau rhywogaethau gwarchodedig yn unol â Rheoliad 5(2)(I)(ii)<sup>4</sup>. Cyflwynir asesiad o'r effeithiau ar y cynefinoedd a'r rhywogaethau hyn a achosir gan y Datblygiad Arfaethedig ym Mhennod 9 y Datganiad Amgylcheddol - Ecoleg a Chadwraeth Natur (**Dogfen 5.9**).

### **3.11 CYFRINACHOL: CYNEFINOEDD RHYWOGAETHAU GWARCHODEDIG - CYNLLUNIAU LLEOLIAD CARTREFI MOCH DAEAR (4.9)**

Mae'r cynlluniau hyn yn dangos lleoliad cartrefi moch daear sy'n cael eu heffeithio gan ein datblygiadau arfaethedig, neu sydd yn yr ardal gyfagos. Oherwydd sensitifrwydd cartrefi moch daear, mae'r cynlluniau hyn yn gyfrinachol ac ni fyddan nhw ar gael i'r cyhoedd.

### **3.12 CYNLLUNIAU SAFLEOEDD STATUDOL NEU ANSTATUDOL SYDD Â NODWEDDION AMGYLCHEDD HANESYDDOL (4.10)**

Mae'r cynlluniau hyn yn dangos Henebion Cofrestredig, Adeiladau Rhestredig, Safleoedd Archeolegol ar gofnod yr amgylchedd hanesyddol a thirweddau hanesyddol. Cyflwynir asesiad o'r effeithiau ar y safleoedd hyn a achosir gan y Datblygiad Arfaethedig ym Mhennod 10 y Datganiad Amgylcheddol - yr Amgylchedd Hanesyddol (**Dogfen 5.10**).

### **3.13 CYNLLUNIAU AR GYFER COED A GWRYCHOEDD A ALLAI GAEL EU HEFFEITHIO (4.11)**

Mae'r cynlluniau hyn yn dangos y coed a'r gwrychoedd a allai gael eu heffeithio gan y Datblygiad Arfaethedig (**Ffigur 8**). Diffinnir coeden fel planhigyn coediog lluosflwydd sydd â phrif foncyff ac fel arfer sydd â choron nodedig gyda diamedr

---

<sup>4</sup> Rheoliadau Cynllunio Seilwaith (Ceisiadau: Ffurflenni a Gweithdrefn Ragnodedig) 2009

coes (sy'n cael ei fesur 1.5m uwchlaw lefel y ddaear) o 75mm neu ragor. Diffinnir gwrych fel unrhyw linell ffin o goed neu llwyni dros 10m o hyd a llai na 5m o led ar y gwaelod, ar yr amod bod y coed neu'r llwyni fwy neu lai'n ddi-dor ar un adeg.

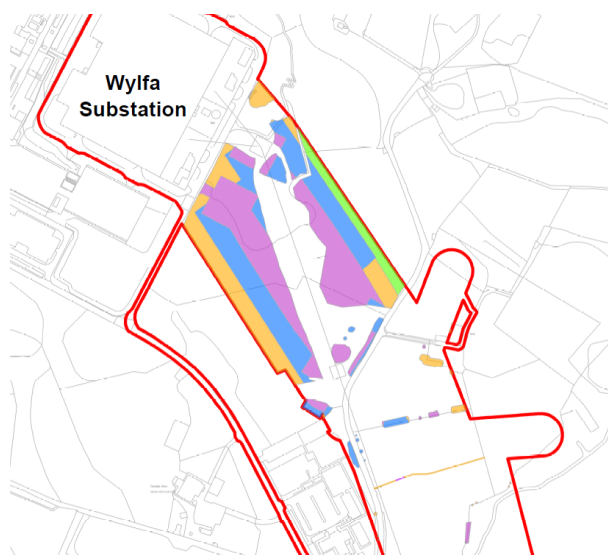
Mae'r coed a'r gwrychoedd wedi eu rhannu'n bedwar categori fel a ganlyn:

- Heb eu heffeithio - yn golygu coed unigol, rhannau o wrychoedd neu grwpiau o goed nad ydyn nhw'n cael eu heffeithio gan y dyluniad arfaethedig fel y dangosir ar y Cynlluniau Gwaith (Dogfen 4.4) neu drwy ddefnyddio'r hyblygrwydd y gwneir cais amdano o fewn y Gorchymyn Caniatâd Datblygu, a elwir yn Derfynau Gwyo;
- Effaith bosibl - yn golygu bod coed unigol, rhannau o wrychoedd neu grwpiau o goed yn annhebygol o gael eu heffeithio gan y dyluniad arfaethedig fel y dangosir ar y Cynlluniau Gwaith (Dogfen 4.4);
- Yn cael eu heffeithio / eu rheoli - yn golygu rheoli trwy docio, bôn-docio, barbro, lleihau uchder neu gael gwared ar goed unigol ac adrannau o wrychoedd neu un neu ragor o goed o fewn grŵp. Mae'r rhai a ddangosir fel rhai wedi eu heffeithio / wedi eu rheoli yn seiliedig ar y dyluniad arfaethedig a ddangosir ar y Cynlluniau Gwaith (**Dogfen 4.4**); ac
- Wedi eu tynnu - yn golygu tynnu coed unigol ac adrannau o wrychoedd neu gael gwared ar un neu ragor o goed o fewn grŵp, ac yn seiliedig ar y dyluniad arfaethedig fel y dangosir ar y Cynlluniau Gwaith (**Dogfen 4.4**).

Gallai'r effaith ar goed unigol, rhannau o wrychoedd neu grwpiau o goed (h.y. a ddangosir fel rhai 'Wedi eu tynnu', 'Yn cael eu heffeithio / eu rheoli' ac 'Effaith bosibl') newid lliw drwy ddefnyddio hyblygrwydd y gwneir cais amdano yn y Gorchymyn Cydsyniad Datblygu, a elwir yn Derfynau Gwyo.

Mae'r data ar gyfer Coetiroedd Hynafol a Gorchymynion Cadwraeth Coed a ddefnyddiwyd yn y cynlluniau hyn wedi dod o nifer o ffynonellau, ac fe'i defnyddiwyd ar wahanol raddfeydd. Ceir rhagor o wybodaeth am sut gallai'r coed a'r gwrychoedd hyn gael eu heffeithio yn ein Datganiad Amgylcheddol.

**Ffigur 8: Enghraifft o gategoriâu coed gwahanol**





### 3.14 CYNLLUNIAU GORCHYMYN RHEOLEIDDIO TRAFFIG (4.12)

Mae'r cynlluniau hyn yn dangos hyd a lled y gorchmynion rheoleiddio traffig arfaethedig sy'n ofynnol er mwyn i ni gael mynediad i adeiladu, gweithredu a chynnal y Datblygiad Arfaethedig. Mae gan y gorchmynion rheoleiddio traffig bwyntiau cyfeirio tebyg fel y dangosir yn **Ffigur 4**, e.e. TR1.1, sydd i'w gweld yn **Atodlen 13** y Gorchymyn Cydsyniad Datblygu (**Dogfen 2.1**).

### 3.15 CYNLLUNIAU DYLUNIO (4.13)

Mae'r cynlluniau hyn yn dangos gwybodaeth ddylunio a allai eich helpu i gael dealltwriaeth fanylach o'n cynigion. Maen nhw'n darparu enghreifftiau darluniadol a dangosol o offer, a chynlluniau nodweddiadol y compowndiau, yr is-orsafoddedd a'r Twannel, y gellid eu defnyddio fel rhan o'n prosiect. Mae tri math o'r rhain:

- Cynlluniau Paramedr - mae'r cynlluniau hyn yn dangos paramedrau sy'n diffinio'r parthau lle byddai gwaith penodol yn cael ei wneud;
- Cynlluniau Dangosol - mae'r cynlluniau hyn yn dynodi'r ffordd rydym yn disgwyl i'r datblygiad gael ei drefnu. Mae'r rhain yn tueddu i fod yn gynlluniau sy'n dangos materion daearyddol-benodol, fel lleoliad Tai Pen Twannel a Chompowndiau Selio Ceblau, neu rannau o'r datblygiad yn is-orsaf Pentir; a hefyd
- Cynlluniau Darluniadol - mae'r cynlluniau hyn yn dangos un ffordd y gellid trefnu datblygiad, neu offer nodweddiadol y gellid ei ddefnyddio. Mae'r rhain yn dueddol o fod yn gynlluniau sy'n dangos mathau nodweddiadol o offer, fel offer is-orsaf.

Rydym wedi cynnwys rhywfaint o wybodaeth ychwanegol am yr hyn a ddangosir ar y cynlluniau dylunio gwahanol i fod o gymorth gyda'u dehongli nhw, a nodir hyn isod.

#### **Rhestr o Gynlluniau Dylunio (DCO\_DE/KP/01)**

Mae'r cynllun hwn yn rhestru'r holl gynlluniau dylunio a gynhyrchwyd i ategu ein cais Gorchymyn Cydsyniad Datblygu. Mae'n darparu cyfeiriadau, teitlau, rhifau taflenni a diwygiadau'r cynlluniau.

#### **Cynllun Paramedr Is-Orsaf - Wylfa (DCO\_DE/PS/01\_01)**

Mae'r cynllun hwn yn dangos cynllun presennol ac offer/seilwaith is-orsaf Wylfa, ar Ynys Môn. Mae'r cynllun hwn hefyd yn tynnu sylw at y gwahanol leoliadau lle gellid gosod yr addasiadau arfaethedig i'r is-orsaf.

### **Cynllun Dangosol Yr Is-Orsaf – Wylfa (DCO\_DE/PS/01\_02)**

Mae'r cynllun hwn yn dangos cynllun dangosol Is-orsaf Wylfa ar Ynys Môn, gan amlygu adeilad ac offer presennol yr is-orsaf, y compownd adeiladu dros dro arfaethedig a'r offer is-orsaf y bwriedir ei osod yno.

### **Golwg Dangosol yr Is-Orsaf – Wylfa (DCO\_DE/PS/01\_03)**

Mae'r cynllun hwn yn dangos golwg drychiad dangosol o is-orsaf Wylfa gan gynnwys adeilad presennol yr is-orsaf a'r seilwaith/offer, y nenbontydd arfaethedig, y peilonau a'r offer is-orsaf i'w gosod.

### **Cynllun Paramedr Is-Orsaf – Pentir (DCO\_DE/PS/01\_04)**

Mae'r cynllun hwn yn dangos cynllun presennol ac offer/seilwaith is-orsaf Pentir yng ngogledd Gwynedd. Mae'r cynllun hwn hefyd yn tynnu sylw at y gwahanol lleoliadau lle gallai offer yr is-orsaf arfaethedig gael eu lleoli.

### **Cynllun Dangosol yr Is-Orsaf – Pentir (DCO\_DE/PS/01\_05)**

Mae'r cynllun hwn yn dangos cynllun dangosol is-orsaf Pentir, gan amlygu'r adeilad ac offer presennol yr is-orsaf, ffin arfaethedig yr is-orsaf, compowndiau adeiladu/mynedfeydd dros dro arfaethedig a lleoliadau arfaethedig offer a seilwaith amrywiol.

### **Golwg Dangosol yr Is-Orsaf – Pentir (DCO\_DE/PS/01\_06)**

Mae'r cynllun hwn yn dangos golwg drychiad dangosol o is-orsaf Pentir gan gynnwys cyfarpar presennol yr is-orsaf, y nenbontydd arfaethedig, y peilonau a'r offer is-orsaf i'w gosod.

### **Darlun o Offer yr Is-Orsaf (DCO\_DE/PS/01\_07 i DCO\_DE/PS/01\_10)**

Mae'r cynlluniau hyn yn dangos gwahanol fathau o offer a seilwaith y gellir eu gosod yn ystod gwaith ar y Datblygiad Arfaethedig.

### **Proffil Esboniadol y Llinellau Uwchben (DCO\_DE/PS/02)**

Mae'r cynllun hwn yn darparu enghraifft fanwl gyda nodiadau o broffil llinell uwchben sy'n egluro sut dylid dehongli'r proffiliau gwirioneddol (gweler isod). Mae'r cynllun hwn yn disgrifio pa agweddau gwahanol ar y proffil sydd i'w gweld, yr hyn y mae'r llinellau amrywiol yn eu cynrychioli ac at beth mae'r testunau gwahanol yn cyfeirio. Nid oes gan y proffil enghreifftiol hwn gysylltiad â'r prosiect, ac mae'r llinell uwchben a ddangosir yn ffug. Isod ceir rhestr o'r wybodaeth a ddangosir ar y proffiliau llinell uwchben:

- Rhifau peilonau, uchder uwchlaw lefel y ddaear ac ongl y gwyriad oddi wrth y llinell syth;
- Pellter rhwng peilonau cyfagos;
- Graddfa fertigol fel y'i diffinnir gan seilnod ordnans;
- Graddfa lorweddol o ongl y peilon blaenorol (graddfa fertigol yn 10 gwaith y raddfa lorweddol);
- Lleoliad y wifren ddaearu a dargludyddion;
- Proffil y dargludydd ar y tymheredd gweithredu uchaf;
- Lefel y tir ar hyd y llwybr a ddangosir;
- Croesfannau allweddol ar draws y llwybr; a
- Mapio'r Arolwg Ordnans (Mae hyn wedi ei gyfeirio fel bod y llinell uwchben yn cael ei dangos yn llorweddol).

#### **Darlun Dangosol o Broffil y Llinellau Uwchben 4AP Dewis A (DCO\_DE/PS/03\_01 i DCO\_DE/PS/03\_12)**

Mae'r cynlluniau hyn yn dangos proffil y llinell uwchben ar gyfer llwybr 4AP Dewis A, sef y mwyaf gorllewinol o ddau lwybr y llinell uwchben. Mae'r llwybr hwn yn cynnwys rhannau o'r llinell uwchben bresennol a'r llinell uwchben newydd y bwriedir ei hadeiladu. Er mwyn hwyluso dehongli'r cynlluniau hyn oherwydd eu natur dechnegol, dylid eu darllen ar y cyd â'r proffil esboniadol.

#### **Darlun Dangosol o Broffil y Llinellau Uwchben 4AP Dewis B (DCO\_DE/PS/04\_01 i DCO\_DE/PS/04\_12)**

Mae'r cynlluniau hyn yn dangos proffil y llinell uwchben ar gyfer llwybr 4AP Dewis B, sef y mwyaf gorllewinol o ddau lwybr y llinell uwchben. Mae'r llwybr hwn yn cynnwys rhannau o'r llinell uwchben bresennol a'r llinell uwchben newydd y bwriedir ei hadeiladu. Er mwyn hwyluso dehongli'r cynlluniau hyn oherwydd eu natur dechnegol, dylid eu darllen ar y cyd â'r proffil esboniadol.

#### **Darlun Dangosol o Broffil y Llinellau Uwchben 4ZA (DCO\_DE/PS/05\_01 i DCO\_DE/PS/05\_06)**

Mae'r cynlluniau hyn yn dangos proffil y llinell uwchben ar gyfer llwybr 4ZA, sef y mwyaf dwyreiniol o ddau lwybr y llinell uwchben. Mae'r llwybr hwn yn cynnwys rhannau o'r llinell uwchben bresennol a'r llinell uwchben newydd y bwriedir ei hadeiladu. Er mwyn hwyluso dehongli'r cynlluniau hyn oherwydd eu natur dechnegol, dylid eu darllen ar y cyd â'r proffil esboniadol.

#### **Aliniad Dros Dro Proffil Dangosol y Llinellau Uwchben (DCO\_DE/PS/06)**

Mae'r cynllun hwn yn dangos y proffil llinell uwchben ar gyfer y llinell uwchben dros dro arfaethedig. Mae'r llwybr hwn yn cynnwys llinellau uwchben sy'n bodoli'n barod, rhai dros dro a rhai newydd. Er mwyn hwyluso dehongli'r cynlluniau hyn oherwydd eu natur dechnegol, dylid eu darllen ar y cyd â'r proffil esboniadol.

#### **Adran Hydredol Twnnel Dangosol (DCO\_DE/PS/07\_01)**

Mae'r cynllun hwn yn dangos enghraifft o alinio'r twnnel arfaethedig mewn perthynas â lefel y tir a lle mae'n mynd o dan y Fenai. Mae hefyd wedi nodi parthau bras sy'n cynrychioli'r parthau ffawtiau daearegol, ac mae'n dangos aliniad lle bydd gorchudd o 10 metr yn cael ei gynnal dros y creigwely, yn seiliedig ar yr astudiaethau geoffiseg dros ddŵr a gynhaliwyd ar gyfer y prosiect hwn.

### **Trawstoriad Hydredol Twnnel Dangosol (DCO\_DE/PS/07\_02)**

Mae'r cynllun hwn yn dangos enghraifft o'r gwaith adeiladu sydd ei angen i adeiladu'r siafftiau a'r twnnel ei hun a'r prif gydrannau y tu mewn i'r siafft. Dangosir y ceblau a osodir sy'n cael eu cynnal cyn mynd i'r twnnel, ynghyd â sut caiff y ceblau eu ffurfweddu a'u cynnal y tu mewn i hyd y twnnel.

### **Trawstoriad Hydredol Twnnel Dangosol (DCO\_DE/PS/07\_03)**

Mae'r cynllun hwn yn dangos sut gall siâp cloddio'r twnnel amrywio yn dibynnu ar y dechneg adeiladu, naill ai drwy ddrilio a ffrwydro neu beiriant tyllu twnnel. Mae'r siâp yn dibynnu ar nifer o ffactorau, gan gynnwys cryfder y graig, y pwysau wedi ei gloi i mewn a'r gofyniad i gynnal pwysau dŵr. Yn ei dro, bydd parth o gwmpas yr adeiladwaith sy'n effeithio ar y twnnel, ac fe'i hasesir fel rhan o barth gwarchod ac yn sgil hynny ardal buddiant mewn tir.

### **Peilonau Delltwaith Dangosol (DCO\_DE/PS/08\_01)**

Mae'r cynllun hwn yn dangos uchder a lled breichiau'r peilonau delltwaith presennol ac arfaethedig a pheilonau uchder isel arfaethedig a fydd yn cael eu hymgorffori yn y Datblygiad Arfaethedig.

### **Olion Troed Dangosol Peilon Delltwaith (DCO\_DE/PS/08\_02)**

Mae'r cynllun hwn yn dangos olion troed peilonau delltwaith nodweddiadol ar gyfer y peilonau arfaethedig a'r peilonau uchder isel arfaethedig. Mae hyn yn dangos sut gall peilon a'i seiliau gael eu cyfeirio o fewn yr ardal waith. Darperir dimensiynau ar gyfer y sylfeini ac ar gyfer y peilon mewn perthynas â'i safle yn y man gwaith.

### **Sylfeini Dangosol Peilon Delltwaith (DCO\_DE/PS/08\_03)**

Mae'r cynllun hwn yn dangos golygfeydd y cynllun darluniadol a golygfeydd drychiad y sylfeini Pad a Cholofn, y Pentwr Bychan a'r Pentwr Tiwb ar gyfer y peilonau arfaethedig a'r peilonau uchder isel arfaethedig. Mae golygfeydd y cynllun yn dangos sut byddai'r mathau gwahanol o sylfaen yn edrych oddi uchod, ac yn darparu dimensiynau ar gyfer y mathau gwahanol o sylfaen. Mae'r golygfeydd drychiad yn dangos cynlluniau o sut gallai pob sylfaen edrych ar ôl eu hadeiladu. Mae'r golygfeydd hyn yn darparu lled a dyfnder y mathau gwahanol o sylfaen ac yn dangos sut byddai pob math o sylfaen yn edrych uwchlaw ac islaw'r ddaear. Darperir cyfeintiau bras a chyfeintiau cloddio ar gyfer pob coes peilon hefyd.

### **Uchderau Dangosol Uchaf ac Isaf y Peilonau Delltwaith (DCO\_DE/PS/08\_04)**

Mae'r cynllun hwn yn dangos uchafswm ac isafswm dangosol y peilonau presennol, arfaethedig a'r peilonau uchder isel arfaethedig y gellid eu defnyddio o fewn y datblygiad arfaethedig. Mae hyn yn darparu uchderau peilonau, lled y breichiau ac uchder sylfeini peilonau ar lefel y ddaear.

### **Cynllun Paramedr ar gyfer Tŷ Pen Twannel a Chompownd Terfyn Selio Ceblau Braint (DCO\_DE/PS/09\_01)**

Mae'r cynllun hwn yn dangos yr ardaloedd a'r parthau gwahanol lle bydd y Trac Mynediad Parhaol, y Nenbontydd Llinellau Tensiwn Llawn, y Terfyn Selio Ceblau a'r Tŷ Pen Twannel. Mae hefyd yn nodi cyfyngiadau maint Tŷ Pen Twannel o ran pa mor uchel y gall yr adeilad fynd a faint o le y gall ei feddiannu.

### **Trefniant Terfynol Dangosol ar gyfer Lleoliad Tŷ Pen Twannel a Chompownd Terfyn Selio Ceblau Braint (DCO\_DE/PS/09\_02)**

Mae'r cynllun hwn yn nodi'r hyn y gallai fod angen ei adeiladu, ac mae hefyd yn darparu gwybodaeth am yr offer nodweddiadol a allai fod yn rhan o hynny ac a fydd yn parhau i fod yn ei le o fewn y Tŷ Pen Twannel a'r Compowndiau Terfyn Selio Ceblau unwaith y bydd gwaith adeiladu wedi ei gwblhau ac y bydd y datblygiad yn weithredol.

### **Lefelau wyneb gorffenedig dangosol ar gyfer lleoliad tŷ pen twannel a chompownd terfyn selio ceblau Tŷ Fodol (DCO\_DE/PS/09\_03)**

Mae'r cynllun hwn yn dangos sut bydd lefelau'r daear mewn perthynas â'r lefel y tu mewn i'r compowndiau gweithredol a'r tir cyfagos y tu allan i'r llinell ffens weithredol, ond nid yw'n cynnwys y gwaith ailbroffilio'r tir ger y compowndiau. Mae'r trawstoriadau'n dangos y gwahaniaethau uchder cymharol rhwng elfennau'r nenbontydd Tensiwn Llinell Llawn parhaol ac elfennau eraill fel y Tŷ Pen Twannel a'r llinell ffens weithredol.

### **Trefniant terfynol dangosol ar gyfer lleoliad tŷ pen twannel a chompownd terfyn selio ceblau Braint (DCO\_DE/PS/09\_04)**

Mae'r cynllun hwn yn dangos pa offer gweithredol fydd y tu mewn i'r llinell ffens wedi ei diogelu, ac a fydd yn rhan o'r system 400kV byw, felly bydd mynediad y tu mewn yn cael ei reoli'n llym ac yn ddarostyngedig i reolau iechyd a diogelwch.

### **Cynllun paramedr ar gyfer tŷ pen twannel a chompownd terfyn selio ceblau Tŷ Fodol (DCO\_DE/PS/09\_05)**

Mae'r cynllun hwn yn dangos yr ardaloedd a'r parthau gwahanol lle bydd y Trac Mynediad Parhaol, y Nenbontydd Llinellau Tensiwn Llawn, y Terfyn Selio Ceblau a'r Tŷ Pen Twannel. Mae hefyd yn nodi cyfyngiadau maint Tŷ Pen Twannel o ran pa mor uchel y gall yr adeilad fynd a faint o le y gall ei feddiannu.

### **Trefniant terfynol dangosol ar gyfer lleoliad tŷ pen twannel a chompownd terfyn selio ceblau Tŷ Fodol (DCO\_DE/PS/09\_06)**

Mae'r cynllun hwn yn nodi'r hyn y gallai fod angen ei adeiladu, ac mae hefyd yn darparu gwybodaeth am yr offer nodweddiadol a allai fod yn rhan o hynny ac a fydd yn parhau i fod yn ei le o fewn y Tŷ Pen Twannel a'r Compowndiau Terfyn Selio Ceblau unwaith y bydd gwaith adeiladu wedi ei gwblhau ac y bydd y datblygiad yn weithredol.

### **Lefelau wyneb gorffenedig dangosol ar gyfer lleoliad tŷ pen twannel a chompownd terfyn selio ceblau Tŷ Fodol (DCO\_DE/PS/09\_07)**

Mae'r cynllun hwn yn dangos sut bydd lefelau'r daear mewn perthynas â'r lefel y tu mewn i'r compowndiau gweithredol a'r tir cyfagos y tu allan i'r llinell ffens weithredol, ond nid yw'n cynnwys y gwaith ailbroffilio'r tir ger y compowndiau. Mae'r trawstoriadau'n dangos y gwahaniaethau uchder cymharol rhwng elfennau'r nenbontydd Tensiwn Llinell Llawn parhaol ac elfennau eraill fel y Tŷ Pen Twannel a'r llinell ffens weithredol.

### **Trefniant terfynol dangosol ar gyfer tŷ pen twannel a chompownd terfyn selio ceblau Tŷ Fodol (DCO\_DE/PS/09\_08)**

Mae'r cynllun hwn yn dangos pa offer gweithredol fydd y tu mewn i'r llinell ffens wedi ei diogelu, ac a fydd yn rhan o'r system 400 kV byw, felly bydd mynediad y tu mewn yn cael ei reoli'n llym ac yn ddarostyngedig i reolau iechyd a diogelwch.

### **Mannau Gweithio Peilonau Delltwaith Dangosol (DCO\_DE/PS/10\_01)**

Mae'r cynllun hwn yn dangos cynllun nodweddiadol man gwaith peilonau delltwaith. Mae'n cynnwys lleoliad posibl ar gyfer craen, ardaloedd dynodedig ar gyfer gweithgarwch codi, manau storio pridd, cyfleusterau lles a system ddraenio posibl gerllaw'r ardal waith.

### **Safleoedd Tynnu Dargludydd Dangosol Peilon Delltwaith (DCO\_DE/PS/10\_02)**

Mae'r cynllun hwn yn dangos cynllun nodweddiadol onglau a safle terfynell codi peilonau, ac ar gyfer nenbont Tensiwn Llinell Llawn 400 kV. Mae'n dangos lleoliad y winsh/cynhalwyr tensiwn a drymiau cebl, manau storio posibl, man gwaith y peilonau a system ddraenio bosibl o fewn yr ardal dynnu.

### **Terfynau Dangosol Gwyradau i'r Llinellau Uwchben (DCO\_DE/PS/10\_03)**

Mae'r cynllun hwn yn dangos golwg ar gynllun darluniadol y Terfynau Gwro y cyflwynir cais ar eu cyfer gyda'r Gorchymyn Cydsyniad Datblygu a sut cyrhaeddwyd y coridor 100m. Mae'n dangos sut gallai peilon symud o fewn y Terfynau Gwro.

### **Cynllun Dangosol Ceg y Gloch (DCO\_DE/PS/11\_01)**

Mae'r cynllun hwn yn dangos cynllun nodweddiadol ceg y gloch dau gyfeiriad, un cyfeiriad, a throsiannol y gellid eu ddefnyddio yn y Datblygiad Arfaethedig. Mae'n dangos sut byddai'r llwythwyr isel a'r wagenni codi yn symud yng ngheg y gloch a sut mae'r cerbydau'n debygol o basio ei gilydd.

### **Ffordd Fynediad Gerrig Ddangosol (DCO\_DE/PS/11\_02)**

Mae'r cynllun hwn yn dangos ffordd fynediad nodweddiadol o garreg y gellid ei defnyddio i ddarparu mynediad at wahanol agweddau ar y Datblygiad Arfaethedig. Mae'n dangos sut bydd trac mynediad nodweddiadol yn debygol o gynnwys haen sylfaen o bilen geodecstilau, gyda rhan o ddeunydd trac mynediad gwydn a gorchudd gorffenedig ar ei ben. Cynigir ffens silt ac addas i gadw anifeiliaid hefyd, ac ar gyfer pridd gorau a'r is-bridd a gloddir, bydd angen pentyrru priodol.

### **Manylion Dangosol y Mynediad drwy Banel sy'n cyd-gloi ar gyfer Adeiladu'r Llinellau Uwchben (DCO\_DE/PS/11\_03)**

Mae'r cynllun hwn yn dangos cynllun nodweddiadol o baneli sy'n cyd-gloi y gellid eu defnyddio i ddarparu mynediad at wahanol agweddau ar y Datblygiad Arfaethedig. Mae'n tynnu sylw at y ffaith y bydd paneli unigol yn cael eu cysylltu gyda'i gilydd i greu trac mynediad dros dro, gyda ffensys i atal anifeiliaid y naill ochr a'r llall os bydd angen.

### **Manylion Adeiladu Dangosol y Geuffos (DCO\_DE/PS/11\_04)**

Mae'r cynllun hwn yn dangos dyluniad nodweddiadol o geuffos y gellid ei defnyddio ar hyd traciau mynediad i groesi ffosydd a chyrsgiau dŵr lle nad oes angen pontydd rhychwant clir. Mae'n dangos sut gellid dylunio ceuffos drwy fewnlenwi a defnyddio bagiau tywod yn berpendicwlar i'r cyfeiriad y mae'r cwrs dŵr yn llifo, gyda phibell drwy'r canol i alluogi dŵr i barhau i lifo. Mae'r cynllun hwn yn rhoi golwg o'r awyr, trawstoriad a golwg o'r ochr o'r geuffos.

### **Manylion Dangosol y Bont ar gyfer Adeiladu'r Llinellau Uwchben (DCO\_DE/PS/11\_05)**

Mae'r cynllun hwn yn dangos dyluniad nodweddiadol o bont y gellid ei ddefnyddio ar hyd traciau mynediad i groesi prif Afonydd y Gyfarwyddeb Fframwaith Dŵr. Mae'n dangos sut bydd angen waliau a rhwystrau balast o bosibl, yn dibynnu ar ofynion penodol o ran maint, a'r modd y mae'r bont yn debygol o fod yn un ddur, gydag o leiaf 600mm rhwng ei gwaelod a'r cwrs dŵr i sicrhau nad yw achos o lifogydd unwaith mewn canrif yn effeithio ar y trac mynediad. Mae'r cynllun hwn yn rhoi golwg o'r awyr, trawstoriad a golwg o'r ochr o'r geuffos.

### **Manylion Dangosol y Bont ar gyfer Adeiladu'r Twannel (DCO\_DE/PS/11\_06)**

Mae'r cynllun hwn yn dangos cynllun nodweddiadol o bont y gellid ei ddefnyddio ar hyd traciau mynediad i groesi cyrsiau dŵr er mwyn adeiladu twannel. Mae'n dangos sut gellid defnyddio sylfeini dros dro, geodecstilau a geo-bilenni, yn dibynnu ar amodau penodol y safle. Mae'r cynllun hwn yn rhoi golwg o'r ochr a thrawstoriadol o'r bont.

### **Cynllun Dyluniad Dangosol y Compownd Adeiladu Llinellau Uwchben (DCO\_DE/PS/12\_01)**

Mae'r cynllun hwn yn dangos offer a gosodiad nodweddiadol compownd adeiladu llinell uwchben y bydd ei angen i hwyluso gwaith adeiladu, gweithredu a chynnal y datblygiad arfaethedig.

### **Compownd Adeiladu'r Twannel a'r Terfyn Selio Ceblau Dangosol - Braint (DCO\_DE/PS/12\_02)**

Mae'r cynllun hwn yn dangos ardal waith compownd y safle adeiladu. Bydd y contractwyr a'r offer a ddefnyddir mewn gwirionedd yn cael eu pennu gan y contractwyr sy'n adeiladu'r datblygiad, ac fe fydd yn amrywio yn unol â'r dulliau adeiladu penodol a ddefnyddir. Drwy gydol y gwaith adeiladu, bydd yr ardal yn cael ei haddasu. Bydd yn newid i gyd-fynd â'r rhaglen adeiladu gyffredinol ac i fodloni gofynion iechyd a diogelwch.

### **Compownd Adeiladu'r Twannel a'r Terfyn Selio Ceblau Dangosol - Tŷ Fodol (DCO\_DE/PS/12\_03)**

Mae'r cynllun hwn yn dangos ardal waith compownd y safle adeiladu. Bydd y contractwyr a'r offer a ddefnyddir mewn gwirionedd yn cael eu pennu gan y contractwyr sy'n adeiladu'r datblygiad, ac fe fydd yn amrywio yn unol â'r dulliau adeiladu penodol a ddefnyddir. Drwy gydol y gwaith adeiladu, bydd yr ardal yn cael ei haddasu. Bydd yn newid i gyd-fynd â'r rhaglen adeiladu gyffredinol ac i fodloni gofynion iechyd a diogelwch.

### **Compownd Adeiladu Dangosol Is-Orsaf – Wylfa (DCO\_DE/PS/12\_04)**

Mae'r cynllun hwn yn dangos cynllun posibl compownd yr is-orsaf yn Wylfa. Mae'n dangos hyd a lled y compownd presennol, llinell ffens weithredol newydd arfaethedig National Grid, y man parcio arfaethedig, y llwybr mynediad a'r man gosod.

































### **Compownd Adeiladu Dangosol Is-Orsaf – Pentir (DCO\_DE/PS/12\_05)**































Mae'r cynllun hwn yn dangos cynlluniau posibl compownd adeiladu dibynnol ac is-orsaf ym Mhentir. Mae'r compowndiau'n cynnwys manau parcio a gosod, ynghyd â manau ar gyfer cabanau symudol. Mae compownd yr is-orsaf hefyd yn cynnwys manau ailgylchu a storio tanwydd ac yn amlygu manau arfaethedig i olchi olwynion a llwybr traffig y swyddfa.


















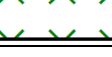












## Atodiad A












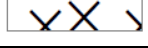











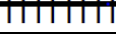































Teitl y Cynllun	Allwedd	Symbol
SYMBOLAU CYFFREDIN - I'W CAEL MEWN SAWL CYNLLUN	FFIN AWDURDOD LLEOL	
	TERFYNAU'R GORCHYMYN	
	FFIN ADRAN	
	TERFYNAU'R GORCHYMYN A THERFYNAU GWYRO AR Y TIR	
	TERFYNAU GWYRO AR Y TIR	
	TERFYNAU'R GORCHYMYN A THERFYNAU LLINELLOL GWYRO DAN Y TIR	
	TERFYNAU LLINELLOL GWYRO DAN Y TIR	
	NENBONT TENSIWN LLINELL LAWN NEWYDD	
	NENBONT NEWYDD	
	NENBONT I'W THYNNU O'I LLE	
	PEILON DELLTWAITH NEWYDD	
	PEILON DELLTWAITH UCHDER ISEL NEWYDD	
	PEILON DELLTWAITH PRESENNOL I'W DYNNU O'I LE	
	PEILON DELLTWAITH PRESENNOL I'W ADDASU	
	PEILON DELLTWAITH PRESENNOL NA CHAIFF EI EFFEITHIO	
	PEILON DELLTWAITH DROS DRO	
	LLINELL UWCHBEN NEWYDD	
	LLINELL UWCHBEN BRESENNOL I'W THYNNU O'I LLE	
	LLINELL UWCHBEN BRESENNOL I'W HADDASU	
	LLINELL UWCHBEN BRESENNOL NA CHAIFF EI EFFEITHIO	
	GWYRO'R LLINELL UWCHBEN DROS DRO	
	ARDAL LLE BYDD Y Tŷ PEN TWNNEL A CHOMPOWND TERFYN SELIO CEBLAU	
	COMPOWND ADEILADU	
DIM TAFLEN YNG NGHYFRES Y CYNLLUNIAU		
CYNLLUN LLEOLIAD CYFFREDINOL	YMESTYN A/NEU ADDASU IS-ORSAF	
	Tŷ PEN TWNNEL A CHOMPOWND TERFYN SELIO CEBLAU NEWYDD	
	ARDAL AILGYFEIRIO'R TWNNEL	
	HYD A LLED Y MEWNOSODIAD	
PRIF ALLWEDD Y CYNLLUN NODI ADRAN	TERFYNAU'R GORCHYMYN, DEWISIADAU A a B (MEWNOSOD)	
	TERFYNAU'R GORCHYMYN, DEWIS A (MEWNOSOD)	
	TERFYNAU'R GORCHYMYN, DEWIS B (MEWNOSOD)	
	MYNEGAI'R ADRAN	

	HYD A LLED Y MYNEGAI	
<b>PRIF GYNLLUNIAU (YR HOLL GYNLLUNIAU)</b>	MYNEGAI'R DAFLEN	
<b>CYNLLUNIAU TIR</b>	DOSBARTH 1 - CAFFAEL TIR YN ORFODOL	
	DOSBARTH 2 - CAFFAEL TIR YN ORFODOL FWY NA 9 METR DAN YR WYNEB YN UNIG	
	DOSBARTH 3 - CAFFAEL HAWLIAU YN ORFODOL AR GYFER Y DATBLYGIAD AWDURDODEDIG	
	DOSBARTH 4 - CAFFAEL HAWLIAU MYNEDIAD YN ORFODOL	
	DOSBARTH 5 - DEFNYDD DROS DRO AR GYFER ADEILADU, LLINIARU, CYNNAL A CHADW, DATGYMALU	
	DOSBARTH 6 - DEFNYDD DROS DRO AR GYFER MYNEDIAD	
<b>CYNLLUN TIR Y GORON A CHATEGORI ARBENNIG</b>	TIR Y GORON	
	TIR CATEGORI ARBENNIG	
<b>CYNLLUNIAU GWAITH</b>	DECHRAU GWAITH	
	TERFYNU A DECHRAU GWAITH	
	TERFYNU GWAITH	
	LLINELL UWCHBEN 400KV BRESENNOL	
	GWAITH NAD YW'N LLINELLOL	
<b>PRIF GYNLLUN MYNEDIAD A HAWLIAU TRAMWY, GYDA MANYLION</b>	LLWYBR SEICLO CENEDLAETHOL	
	GWYRIAD I'R LLWYBR SEICLO CENEDLAETHOL	
	ENGHRAIFFT O GYFEIRNOD AR GYFER GWYRO LLWYBR SEICLO CENEDLAETHOL	
	LLWYBR ARFORDIR YNYS MÔN (HEB EI EFFEITHIO)	
	LLWYBR ARFORDIR CYMRU (HEB EI EFFEITHIO)	
	RHWYSTR DROS DRO	
	GWYRIAD FFORDD DROS DRO	
	ENGHRAIFFT O GYFEIRNOD RHWYSTR DROS DRO	
	ENGHRAIFFT O GYFEIRNOD GWYRIAD FFORDD	
<b>CYNLLUN MYNEDIAD A HAWLIAU TRAMWY</b>	MYNEDIAD O BRIFFORDD GYHOEDDUS (NEWYDD NEU WEDI EI ADDASU)	
	LLWYBR SEICLO CENEDLAETHOL	
	LLWYBR ARFORDIR YNYS MÔN (HEB EI EFFEITHIO)	
	LLWYBR ARFORDIR CYMRU (HEB EI EFFEITHIO)	
	HAWL TRAMWY CYHOEDDUS PRESENNOL HEB EI EFFEITHIO (GYDA CHYFEIRNOD LLWYBR TROED)	
	RHWYSTR DROS DRO (DAN REOLAETH)	
	RHWYSTR DROS DRO	
<b>CYNLLUN MYNEDIAD A</b>		











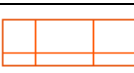














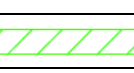



<b>HAWLIAU TRAMWY</b>	GWYRIAD DROS DRO I HAWL TRAMWY MEWN ADRAN SY'N CAEL EI HEFFEITHIO	
	= ENGHRAIFFT O GYFEIRNOD AR GYFER ADRAN HAWL TRAMWY Â RHWYSTR DROS DRO (DAN REOLAETH)	
	= ENGHRAIFFT O GYFEIRNOD AR GYFER ADRAN HAWL TRAMWY Â RHWYSTR DROS DRO	
	= ENGHRAIFFT O GYFEIRNOD AR GYFER HAWL TRAMWY WEDI EI DDARGYFEIRIO DROS DRO	
	RHWYSTR DROS DRO	
	GWYRIAD FFORDD DROS DRO	
	ENGHRAIFFT O GYFEIRNOD RHWYSTR DROS DRO	
	ENGHRAIFFT O GYFEIRNOD GWYRIAD FFORDD	
<b>CYNLLUNIAU NODWEDDION AMGYLCHEDDOL ERAILL</b>	GOLYGFAN UWCH	
	LLWYBR ARFORDIR YNYS MÔN	
	LLWYBR ARFORDIR CYMRU	
	ARDAL TIRWEDD ARBENNIG	
	ARDAL O HARDDWCH NATURIOL EITHRIADOL YNYS MÔN	
<b>CYNLLUN SAFLEOEDD STATUDOL NEU ANSTATUDOL NEU NODWEDDION CADWRAETH NATUR, CYNEFINOEDD A DYFROEDD</b>	CYFARWYDDEB FFRAMWAITH DŴR - AFONYDD	
	COETIR HYNAFOL	
	SAFLE BYWYD GWYLLT (ANSTATUDOL)	
	GWARCHODFA NATUR GENEDLAETHOL	
	GWARCHODFA NATUR LEOL	
	SAFLE RAMSAR	
	ARDAL CADWRAETH ARBENNIG ARFAETHEDIG	
	ARDAL CADWRAETH ARBENNIG	
	ARDAL GWARCHODAETH ARBENNIG	
	GORCHYMYN DIOGELU COED	
	SAFLE O DDIDDORDEB GWYDDONOL ARBENNIG	
	CYFARWYDDEB FFRAMWAITH DŴR - DALGYLCH DYFROEDD AFONYDD	
	CYFARWYDDEB FFRAMWAITH DŴR - DYFROEDD TROSIANNOL	
	CYFARWYDDEB FFRAMWAITH DŴR - DYFROEDD ARFORDIROL	
	<b>CYNLLUN CYNEFINOEDD GWARCHODEDIG, CYNEFINOEDD PWYSIG NEU NODWEDDION AMRYWIAETH ERAILL</b>	PWLL MADFALOD DŴR CRIBOG
PWLL MADFALOD DŴR CRIBOG GYDA'I GYFEIRNOD DATGANIAD AMGYLCHEDDOL CYSYLLTIEDIG		
COED Â NYTHOD YSTLUMOD WEDI EU CADARNHAU		




























<b>CYNLLUN CYNEFINOEDD GWARCHODEDIG, CYNEFINOEDD PWYSIG NEU NODWEDDION AMRYWIAETH ERAIL</b>	COED Â NYTHOD YSTLUMOD WEDI EU CADARNHAU GYDA'U CYFEIRNOD DATGANIAD AMGYLCHEDDOL CYSYLLTIEDIG	
	STRWYTHURAU Â NYTHOD YSTLUMOD WEDI EU CADARNHAU	
	BAW A RHEDFA DYFRGWN	
	PRESENOLDEB DYFRGWN YN Y DYFROEDD	
	DYFROEDD ADDAS I DDYFRGWN	
	BAW MINCOD	
	TWLL LLYGOD Y DŴR	
	LLYGOD Y DŴR YN Y DYFROEDD	
	A1.1.1 – COETIR LLYDANDDAIL – RHANNOL NATURIOL	
	A1.1.2 – COETIR LLYDANDDAIL – PLANHIGFA	
	A1.3.1 – COETIR CYMYSG – RHANNOL NATURIOL	
	A1.3.2 – COETIR CYMYSG – PLANHIGFA	
	A2.1 – PRYSGWYDD – DWYS/PARHAUS	
	A2.2 – PRYSGWYDD - GWASGAREDIG	
	A2.2 – PRYSGWYDD - GWASGAREDIG	
	A2.2 – PRYSGWYDD - GWASGAREDIG	
	A3.1 – PARCDIR LLYDANDDAIL/COED AR WASGAR	
<b>CYNLLUN CYNEFINOEDD GWARCHODEDIG, CYNEFINOEDD PWYSIG NEU NODWEDDION AMRYWIAETH ERAIL</b>	B1.1 – GLASWELLTIR ASIDIG - HEB EI WELLA	
	B.1 .2 – GLASWELLTIR ASIDIG - WEDI EI WELLA'N RHANNOL	
	B1.2 – GLASWELLTIR NIWTRAL - WEDI EI WELLA'N RHANNOL	
	B4 – GLASWELLTIR WEDI EI WELLA	
	B5 – CORS/GLASWELLTIR CORSIOG	
	B6 – GLASWELLTIR GWael WEDI EI WELLA'N RHANNOL	
	C1.1 – RHEDYN - PARHAUS	
	C3.1 – PERLYSIAU A RHEDYN ERAILL TAL – CYNEFINOL	
	D1.1 – RHOSTIR PRYSGWYDD BYCHAN SYCH - ASIDAIDD	
	E3.1 – FFEN – CYFORGORS DYFFRYN	
	F1 - GWERN	



















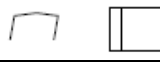

<b>CYNLLUN CYNEFINOEDD GWARCHODEDIG, CYNEFINOEDD PWYSIG NEU NODWEDDION AMRYWIAETH ERAILL</b>	G1 – DŴR YN SEFYLL	
	G1.1 – DŴR YN SEFYLL - EWTROFFIG	
	G1.2 – DŴR YN SEFYLL - MESOTROFFIG	
	G2 – DYFROEDD SY'N LLIFO	
	G2.1 – DYFROEDD SY'N LLIFO - EWTROFFIG	
	G2.2 – DYFROEDD SY'N LLIFO - MESOTROFFIG	
	G2.3 – DYFROEDD SY'N LLIFO - OLIGOTROFFIG	
	I1.4.2 – AMLYGIAD ARALL - SYLFAENOL	
	J1.1 – TIR WEDI EI DRIN/TARFU - TIR ÂR	
	J1.1 – TIR WEDI EI DRIN/TARFU - GLASWELLTIR AMWYNDERAU	
	J1.1 – TIR WEDI EI DRIN/TARFU - DROS DRO/LLUOSFLWYDD BYRDYMR	
	J2.1.1 – GWRYCH CYFLAWN – YN LLAWN RHYWOGAETHAU BRODOROL	
	J2.1.2 – GWRYCH CYFLAWN – YN BRIN O RYWOGAETHAU GWAHANOL	
	J2.2.1 – GWRYCH MARW – YN LLAWN RHYWOGAETHAU BRODOROL	
	J2.2.2 – GWRYCH MARW – YN BRIN O RYWOGAETHAU GWAHANOL	
	J2.3.1 – GWRYCH Â CHOED – YN LLAWN RHYWOGAETHAU BRODOROL	
	J2.3.2 – GWRYCH Â CHOED – YN BRIN O RYWOGAETHAU GWAHANOL	
J2.4 - FFENS		
J2.5 - WAL		
J2.6 – FFOS SYCH		
J2.7 – FFIN WEDI EI SYMUD ODDI YNO		
J2.8 – CLAWDD PRIDD		
<b>CYNLLUN CYNEFINOEDD GWARCHODEDIG, CYNEFINOEDD PWYSIG NEU NODWEDDION AMRYWIAETH ERAILL</b>	J3.4 – MAES CARAFANNAU	
	J3.6 - ADEILADAU	
	J4 – TIR DIFFAITH	
	COETIR A PHRYSGWYDD LLYDANDDAIL BRODOROL (W1-17/20-23)	
	COETIR A PHRYSGWYDD LLYDANDDAIL BRODOROL (W1-17/20-23)	
	COETIR A PHRYSGWYDD LLYDANDDAIL BRODOROL (W1-17/20-23)	
	CYFORGORSYDD ERAILL (M4-13/22-23/27-38)	

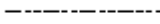












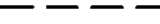










<b>CYNLLUN CYNEFINOEDD GWARCHODEDIG, CYNEFINOEDD PWYSIG NEU NODWEDDION AMRYWIAETH ERAILL</b>	CYFORGORSYDD ERAILL (M4-13/22-23/27-38)	
	CYFORGORSYDD ERAILL (M4-13/22-23/27-38)	
	GLASWELLTIROEDD WEDI EU GWELLA (MG6-7)	
	GLASWELLTIROEDD WEDI EU GWELLA (MG6-7)	
	GLASWELLTIR NIWTRAL (MG1-5/8-13)	
	GLASWELLTIR NIWTRAL (MG1-5/8-13)	
	GLASWELLTIR NIWTRAL (MG1-5/8-13)	
	GLASWELLTIR ASIDIG (U1-U6)	
	GLASWELLTIR ASIDIG (U1-UG)	
	MG10 / MG6 MOSAIG	
	CORSYDD (M1-3/17-21)	
	GLASWELLTIROEDD MOLINA/CYFORGORSYDD (M24-26)	
	<b>CYNLLUN SAFLEOEDD STATUDOL NEU ANSTATUDOL SYDD Â NODWEDDION AMGYLCHEDD HANESYDDOL</b>	LLEOLIAD YR HENEB RESTREDIG
FFIN YR HENEB RESTREDIG		
ADEILADAU RHESTREDIG	GRADD I	
	GRADD II*	
	GRADD II	
<b>CYNLLUN SAFLEOEDD STATUDOL NEU ANSTATUDOL SYDD Â NODWEDDION AMGYLCHEDD HANESYDDOL</b>	COFNOD AMGYLCHEDD HANESYDDOL	
	ARDAL GADWRAETH	
	PARCIAU A GERDDI COFRESTRIDIG - GOLYGFYDD ARWYDDOCAOL	
	PARCIAU A GERDDI COFRESTRIDIG - GERDDI CEGIN	
	PARCIAU A GERDDI COFRESTRIDIG - FFIN PARC	
	PARCIAU A GERDDI COFRESTRIDIG - LLEOLIAD HANFODOL	
	SAFLE LLONGDDRYLLIAD DYNODEDIG	
	TIRWEDD O DDIDDORDEB HANESYDDOL EITHRIADOL YNG NGHYMRU	



















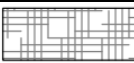








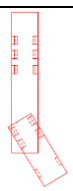

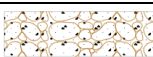



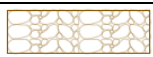





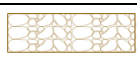
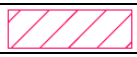


<b>CYNLLUN SAFLEOEDD STATUDOL NEU ANSTATUDOL SYDD Â NODWEDDION AMGYLCHEDD HANESYDDOL</b>	FFIN AR ARDAL AGWEDD MAP TIR AR DIRWEDD HANESYDDOL	
	LLWYFANDIR ARFON	
	CAEAU WEDI EU GWELLA UWCHLAW PENTIR	
	Y FELINHELI	
	Y FAENOL	
	ARCHAEOLEG	
<b>CYNLLUN SAFLEOEDD STATUDOL NEU ANSTATUDOL SYDD Â NODWEDDION AMGYLCHEDD HANESYDDOL</b>	ARCHAEOLEG O BOSIBL	
	ARCHAEOLEG	
	ARCHAEOLEG O BOSIBL	
<b>CYNLLUNIAU COED A GWRYCHOEDD A ALLAI GAEL EU HEFFEITHIO</b>	GWRYCHOEDD PWYSIG	
	GORCHMYNION CADWRAETH COED GYDA CHYFEIRNOD CYSYLLTIEDIG	
	COETIR HYNAFOL GYDA CHYFEIRNOD CYSYLLTIEDIG	
COED	HEB EI EFFEITHIO	
	EFFEITHIO O BOSIBL	
	EFFEITHIO/DAN REOLAETH	
	SYMUD	
GWRYCHOEDD	HEB EI EFFEITHIO	
	EFFEITHIO O BOSIBL	
	EFFEITHIO/DAN REOLAETH	
	SYMUD	
<b>CYNLLUN GORCHYMYN RHEOLEIDDIO TRAFFIG</b>	GORCHMYNION RHEOLEIDDIO TRAFFIG	
	ENGHRAIFFT O GYFEIRNOD AR GYFER GORCHYMYNION RHEOLEIDDIO TRAFFIG	
<b>SYMBOLAU CYFFREDIN AR DRAWS DARLUNIAU DYLUNIO</b>	TERFYNAU'R GORCHYMYN	
	OFFER PRESENNOL	
	OFFER NEWYDD	
	ADEILAD IS-ORSAF 400kV PRESENNOL	
	IS-ORSAF AWYR AGORED 132kV PRESENNOL	
	PEILON	
	SYLFAEN (O DAN LEFEL Y TIR)	


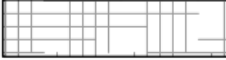









	FFOS RYNGDORRI	
<b>CYNLLUN PARAMEDR IS-ORSAF - WYLFA (DCO/PS/01_01)</b>	ÔL-TROED PRESENNOL IS-ORSAF 400kV Y GRID CENEDLAETHOL	
	PARTH POSIBL AR GYFER Y CYFARPAR NEWYDD - [UCHDER MWYAF - 15m]	
<b>CYNLLUN DANGOSOL YR IS-ORSAF – WYLFA (DCO_DE/PS/01_02)</b>	COMPOWND ADEILADU DROS DRO	
	NEWIDYDD FOLTEDD CAPASITI SENGL	
	SWITSH DAERU TRI CHAM	
	YNYSYDD UN POSTYN	
	UN NENBONT	
<b>GOLWG DANGOSOL YR IS-ORSAF – WYLFA (DCO_DE/PS/01_03)</b>	NEWIDYDD FOLTEDD CAPASITI SENGL	
	SWITSH DAERU TRI CHAM	
	YNYSYDD UN POSTYN	
<b>CYNLLUN PARAMEDR IS-ORSAF – PENTIR (DCO_DE/PS/01_04)</b>	ÔL-TROED PRESENNOL IS-ORSAF AWYR AGORED 400kV Y GRID CENEDLAETHOL	
	PARTH POSIBL AR GYFER Y NENBONTYDD TENSIWN LLINELLAU LLAWN A'R CYFARPAR NEWYDD - [UCHDER MWYAF - 18m]	
	PARTH POSIBL AR GYFER Y CYFARPAR NEWYDD - [UCHDER MWYAF - 15m]	
	PARTH POSIBL AR GYFER YR ADWEITHYDD SIYNTIO A'R CYFARPAR NEWYDD - [UCHDER MWYAF - 15m]	
	PARTH POSIBL AR GYFER Y NENBONTYDD, Y PEILON A'R CYFARPAR NEWYDD - [UCHDER MWYAF - 52m]	
<b>CYNLLUN DANGOSOL YR IS-ORSAF – PENTIR (DCO_DE/PS/01_05)</b>	FFIN YR IS-ORSAF NEWYDD	
	RHAN O'R IS-ORSAF AWYR AGORED 400kV PRESENNOL	
	COMPOWND ADEILADU DROS DRO A MYNEDIAD	
	YSTAFELL RELÁI GLUDADWY	
	PEN SELIO CEBLAU UNIGOL	
	TORRWR CYLCHED UNIGOL	
	NEWIDYDD UN CERRYNT	
	DATGYSYLLTYDD PANTOGRAFF UNIGOL	
	DATGYSYLLTYDD GYDA SWITSH DAERU	
	YNYSYDD POLYN TRI PHOLYN UNIGOL	
	UN NENBONT	

	SWITSH DAEARU TRI CHAM UNIGOL	
<b>GOLWG DANGOSOL YR IS-ORSAF – PENTIR (DCO_DE/PS/01_06)</b>	TORRWR CYLCHED UNIGOL	
	DATGYSYLLTYDD PANTOGRAFF UNIGOL	
	DATGYSYLLTYDD GYDA SWITSH DAEARU	
	PEN SELIO CEBLAU UNIGOL	
	NENBONT TENSIWN LLAWN	
	NEWIDYDD UN CERRYNT	
	NEWIDYDD FOLTEDD CAPASITI SENGL	
	YNYSYDD UN POSTYN	
	<b>ADRAN HYDREDOL TWNNEL DANGOSOL (DCO_DE/PS/07_01)</b>	ENGHRAIFFT O ALINIAD LLORWEDDOL TWNNEL
TERFYN LLORWEDDOL GWYRIAD Y TWNNEL		
BRASAMCAN O LEFEL Y TIR		
ENGHRAIFFT O ALINIAD FERTIGOL TWNNEL		
BRASAMCAN O HYD A LLED Y PARTH NAM		
<b>TRAWSTORIAD HYDREDOL TWNNEL DANGOSOL (DCO_DE/PS/07_03)</b>	YN DYNODI PROFFIL CLODDIO BRAS	
	LLEIAFSWM YR ARWYNEBEDD SYDD EI ANGEN AR GYFER TRAWSTORIAD PENODOL	
	ARDAL BUDDIANT MEWN TIR	
<b>OLION TROED DANGOSOL PEILON DELLTWAITH (DCO_DE/PS/08_02)</b>	ÔL TROED Y PEILON	
	SYLFAEN (O DAN LEFEL Y TIR)	
<b>SYLFEINI DANGOSOL PEILON DELLTWAITH (DCO_DE/PS/08_03)</b>	CONCRIT UWCH BEN LEFEL Y TIR	
	SYLFAEN O DAN LEFEL Y TIR	

	OCHR Y GWAITH CLODDIO	
	LEFEL Y TIR	
	GWAITH DUR PEILON WEDI EI GYSYLLTU Â'R TIR UWCH EI BEN Â CHONCRID	
	150-450 DIMENSIWN Y CONCRIT UWCH BEN LEFEL Y TIR, YN DIBYNNU AR LETHR Y TIR RHWNG Y COESAU	
<b>CYNLLUN PARAMEDR AR GYFER TŶ PEN TWNNEL A CHOMPOWND TERFYN SELIO CEBLAU BRAINT (DCO_DE/PS/09_01)</b>	ARDAL COMPOWND ADEILADU DROS DRO	
	ARDAL DDANGOSOL LLE CYNHELIR GWAITH TIRLUNIO/LLINIARU O BOSIBL	
	Y PARTH LLE BYDD Y NENBONTYDD TENSIWN LLINELL LLAWN A'R TERFYN SELIO CEBLAU	
	Y PARTH LLE BYDD Y TŶ PEN TWNNEL	
	PARTH LLEOLIAD Y FFORDD MYNEDIAD PARHAOL	
	ARDAL LLE BYDD Y TŶ PEN TWNNEL A'R COMPOWND TERFYN SELIO CEBLAU	
	MAINT DANGOSOL Y TŶ PEN TWNNEL A CHOMPOWND TERFYN SELIO CEBLAU	
	LLEOLIAD DANGOSOL Y TŶ PEN TWNNEL (DIMENSIYNAU MWYAF WEDI EU MESUR YN ALLANOL (H) 8m CYFAINT 4,350m <sup>3</sup> )	
	LLWYBR DANGOSOL Y FFORDD MYNEDIAD PARHAOL	
<b>TREFNIANT TERFYNNOL DANGOSOL AR GYFER LLEOLIAD TŶ PEN TWNNEL A CHOMPOWND TERFYN SELIO CEBLAU BRAINT (DCO_DE/PS/09_02)</b>  <b>A</b>  <b>TREFNIANT TERFYNNOL DANGOSOL AR GYFER LLEOLIAD TŶ PEN TWNNEL A CHOMPOWND TERFYN SELIO CEBLAU TŶ FODOL (DCO_DE/PS/09_06)</b>	FFIN Y TŶ PEN TWNNEL A'R COMPOWND TERFYN SELIO	
	ALINIO TRAWSTORIADAU	
	FFORDD MYNEDIAD PARHAOL	
	LLWYBR MYNEDIAD GRAEAN AT Y PWLL DŴR	
	DRAENIO DŴR HALEN	
	DRAENIO DŴR WYNEB	
	DRAENIO DŴR OLEWOG	
	DRAENIO DŴR GWASTRAFF	
	HYD A LLED Y TIR A GYMERIR YN BARHAOL	
	COMPOWND GWEITHREDWR Y RHWYDWAITH DOSBARTHU	
CYFUCLIN WYNEB Y TIR		

<p><b>WYNEB GORFFENEDIG DANGOSOL LEFELAU AR GYFER LLEOLIAD TŶ PEN TWNNEL A CHOMPOWND TERFYN SELIO CEBLAU BRAINT (DCO_DE/PS/09/03)</b></p> <p><b>A</b></p> <p><b>LEFELAU WYNEB GORFFENEDIG DANGOSOL AR GYFER LLEOLIAD TŶ PEN TWNNEL A CHOMPOWND TERFYN SELIO CEBLAU TŶ FODOL (DCO_DE/PS/09_07)</b></p>	LEFEL Y TIR AR HYN O BRYD	
	LEFEL ARFAETHEDIG YR WYNEB WEDI EI GORFFEN	
<p><b>TREFNIANT TERFYNOL DANGOSOL AR GYFER TŶ PEN TWNNEL A CHOMPOWND TERFYN SELIO CEBLAU BRAINT (DCO_DE/PS/09-04)</b></p> <p><b>A</b></p> <p><b>TREFNIANT TERFYNOL DANGOSOL AR GYFER TŶ PEN TWNNEL A CHOMPOWND TERFYN SELIO CEBLAU TŶ FODOL (DCO_DE/PS/09_08)</b></p>	FFORDD MYNEDIAD PARHAOL	
	COMPOWND GWEITHREDWR Y RHWYDWAITH DOSBARTHU	
	ALINIO TRAWSTORIADAU	
	DRAEN HIDLO DŴR WYNEB	
	PIBELL DŴR WYNEB	
	PIBELL DŴR GWASTRAFF	
	PIBELL DŴR OLEWOG	
	PIBELL DŴR HALEN	
	LLINELL FFENS WEITHREDOL	
	LEFEL YR WYNEB WEDI EI GORFFEN	<b>FSL</b>
	UWCHLAW'R SEILNOD ORDNANS	<b>AOD</b>
<p><b>CYNLLUN PARAMEDR AR GYFER TŶ PEN TWNNEL A CHOMPOWND TERFYN SELIO CEBLAU TŶ FODOL (DCO_DE/PS/09_05)</b></p>	ARDAL COMPOWND ADEILADU DROS DRO	
	ARDAL DDANGOSOL LLE CYNHELIR GWAITH TIRLUNIO/LLINIARU O BOSIBL	
	Y PARTH LLE BYDD Y NENBONTYDD TENSIWN LLINELL LLAWN A'R TERFYN SELIO CEBLAU	
	Y PARTH LLE BYDD Y TŶ PEN TWNNEL	
	ARDAL LLE BYDD PRIF ADEILAD Y TWNNEL A CHOMPOWND TERFYN SELIO'R CEBLAU	
	MAINT DANGOSOL Y TŶ PEN TWNNEL A CHOMPOWND TERFYN SELIO CEBLAU	
	LLEOLIAD DANGOSOL Y TŶ PEN TWNNEL (DIMENSIYNAU MWYAF WEDI EU MESUR YN ALLANOL (H) 11m CYFAINT 9,300m <sup>3</sup> )	
	LLWYBR DANGOSOL Y FFORDD MYNEDIAD PARHAOL	
	PARTH LLEOLIAD Y FFORDD MYNEDIAD PARHAOL	
<p><b>SAFLEOEDD TYNNU DARGLUDYDD DANGOSOL PEILON DELLTWAITH</b></p>	LLWYBR/FFORDD MYNEDIAD	
	DARGLUDYDDION LLINELL UWCHBEN	

(DCO_DE/PS/10_02)	SAFLE TYNNU DARGLUDYDD	
TERFYNAU DANGOSOL GWYRIADAU I'R LLINELLAU UWCHBEN (DCO_DE/PS/10_03)	SAFLE'R DARGLUDYDDION LLINELL UWCHBEN ALLANOL YN YR ACHOSION MWYAF O SIGLO	
CYNLLUN DANGOSOL CEG Y GLOCH (DCO_DE/PS/11_01)	WAGEN GODI	
	LLWYTHWR ISEL CYMALOG	
FFORDD FYNEDIAD DDANGOSOL I'R CERRIG (DCO_DE/PS/11_02)	PRIDD	
	WYNEB GORFFENEDIG	
	CAPIO O DAN Y SYLFAEN	
MANYLION ADEILADU DANGOSOL Y GEUFFOS (DCO_DE/PS/11_04)	LLWYBR/FFORDD MYNEDIAD	
	BAGIAU TYWOD	
	LLENWI	
MANYLION DANGOSOL Y BONT AR GYFER ADEILADU'R TWNEL (DCO_DE/PS/11_06)	GEODECSTILAU	
	GEOFEINWE	
	DEUNYDD GRAEANOG DROS DRO	
	Y TIR AR HYN O BRYD	
COMPOWND ADEILADU LLINELLAU UWCHBEN DANGOSOL (DCO_DE/PS/12_01)	MYNEDIAD I GERDDWYR	
	BWND PRIDD	
	MAN STORIO PRIDD DROS DRO	
	LLIF DRAENIO AR YR WYNEB A THAN YR WYNEB ODDI AR Y SAFLE AC ARLLWYSIADAU WEDI EU TRIN O WAITH SEPTIG, WEDI EI GLUDO I GYFLEUSTERAU SWMP SILTIO / DARGADW. LLIFAU I'W GOLLWNG I'R LLIF DŴR, Y DRAENIAU PRESENNOL NEU DRWY SUDDFAN DŴR NEWYDD OS BYDD CYFLWR Y TIR YN CANIATÁU HYNNY	
	LLIF DŴR WYNEB Y COMPOWND O BOB MAN ANATHRAIDD, GAN GYNNWYS; Y MAES PARCIO, CABANAU, MANNAU GOSOD, AC ATI. CLUDO I GYFLEUSTER SWMP SILTIO, HIDLYDD OLEW A DARGADW. MAE'N RHAID CYFYNGU AR LIF Y DŴR A DDAW O'R CYFLEUSTERAU I GYFRADDAU LLIF SY'N GYFYSTYR NEU'N IS NA CHYFRADDAU DŴR FFO TIR GLAS PRESENNOL.	

<p>COMPOWND ADEILADU'R TWNNEL A'R TERFYN SELIO CEBLAU DANGOSOL - BRAINT (DCO_DE/PS/12_02)</p> <p>A</p> <p>COMPOWND ADEILADU'R TWNNEL A'R TERFYN SELIO CEBLAU DANGOSOL - Tŷ FODOL (DCO_DE/PS/12_03)</p>	NODWR A DISGRIFIWR CYFARPAR	
	FFORDD FYNEDIAD	
	MAN STORIO	
<p>COMPOWND ADEILADU DANGOSOL – WYLFA (DCO_DE/PS/12_04)</p>	COMPOWND IS-ORSAF DAN DO 400kV BRESENNOL Y GRID CENEDLAETHOL	
	LLINELL FFENS WEITHREDOL 400kV NEWYDD Y GRID CENEDLAETHOL	
	MAN PARCIO	
	MAN GOSOD	
	LLWYBR MYNEDIAD ARFAETHEDIG	
<p>COMPOWND ADEILADU IS- ORSAF DANGOSOL – PENTIR (DCO_DE/PS/12_05)</p>	MAN PARCIO	
	MAN GOSOD	
	CYFEIRIAD MYNEDIAD	
	MYNEDIAD I GERDDWYR	